חוק התכנון והבנייה, התשכ"ה – 1965

תכנית מתאר מקומית

מס' 305-0538595

שינוי בזכויות והוראות במגרש 124 בגבעת אלונים

תשריט מצב מאושר מנחה	נליון 1	מתוך 1

מחוז	חיפה
מרחב תכנון מקומי	קרית אתא
רשות מקומית	קרית אתא
ישוב	קרית אתא
תאריך	6/08/2018

שם הנספח	קנ"מ
מצב מאושר	1 : 500
תרשים סביבה	1 : 10,000
תרשים נוסף	1 : 5000
תרשים נוסף	1 : 50,000
תמונה נוספת	-

אישורים	
הפקדה	מתן תוקף

שמות וחתימות:		
עורך ראשי	שם: פנינה רוזנברג	חתימה:
	תאריך:	

תרשים סביבה קנ"מ : 1:10,000

תרשים סביבה קנ"מ : 1:5000

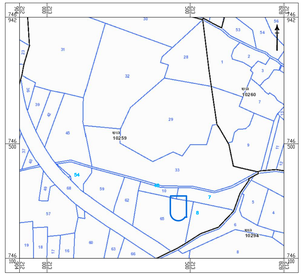

תמ"א 6 קנ"מ : 1:50,000

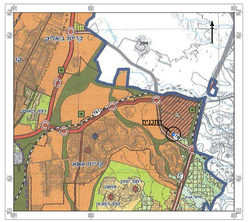

מקרא :

תמ"א 3 שינוי 78 קנ"מ : 1:50,000

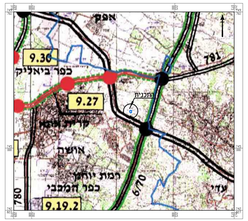

מקרא :

תמ"א 3/ב/34 קנ"מ : 1:50,000

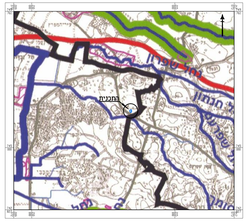

מקרא :

תמ"א 35 שינוי 1 – מרקמים קנ"מ : 1:50,000

מקרא :

תמ"א 35 – תחזיות סביבתיות קנ"מ : 1:50,000

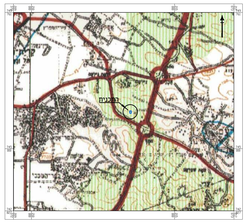

מקרא :

תמ"א 4/ב/34 קנ"מ : 1:50,000

מקרא :

מצב מאושר קנ"מ : 1:500

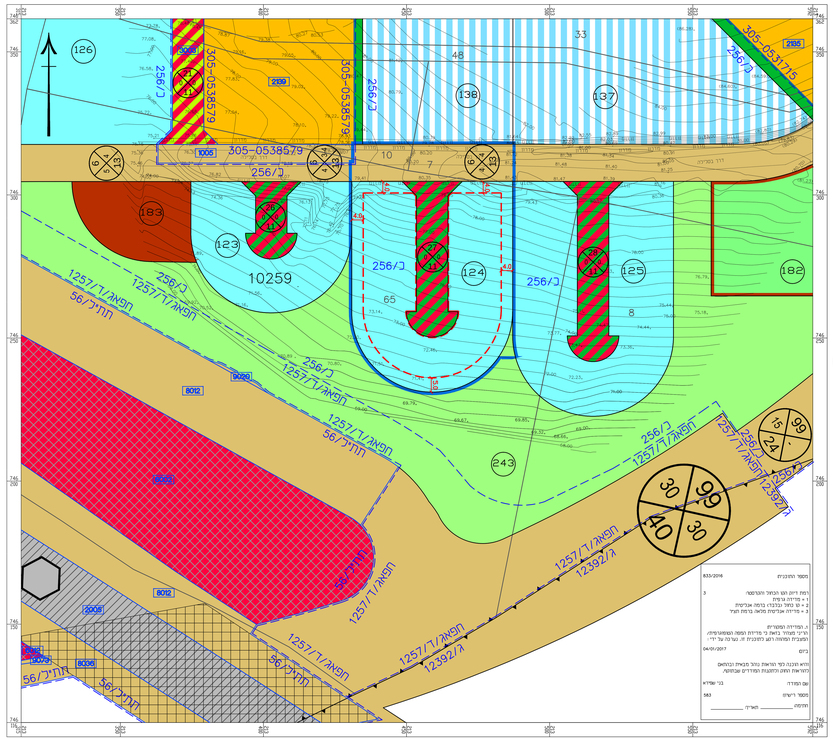

מקרא מצב מאושר :

- גבול תכנית
- גבול תכנית מאושרת ומספרה
- אור מאוים ב'
- אור מאוים ב' - 1
- מאוים ב' לפי סמא"ת
- אור לאמצעי ציבורי
- אור ספורט
- שמשת ציבורי פתוח
- דרך מאושרת
- דרך מוצעת
- מעברים ודחיסה
- מסילת ברזל מאושרת
- תעין
- מגרש / מגבר פילי
- מספר הדרך
- קו בנין
- רוחב הדרך
- קו בנין
- גבול חלקה רשומה ומספרה
- גבול גוש
- מספר גוש
- גבול תא שטח ומספרו לפי תב"ע 256/ב מאושרת
- גבול מרשם ומספרו לפי תב"ע 256/ב מאושרת
- מסוף מתא"ז

Name: jak nisu 21:38:43 21/08/2018 305-0538595.mapt
PLD J:\pdf\shtichot\kiryat-ata\305-0538595-nispach\305-0538595-nispach-mapot\305-0538595_Zitsur_v_shinui_mizug_kaf_kfol_SHOSHAN 10.10.14.
Date: 5:47:55 pm | User: 2 | BEN-SHOSHAN | 1:1 Arial Bold Arial Narrow | Plot Scale: 1:1 | Plot Offset: (0,0) mm