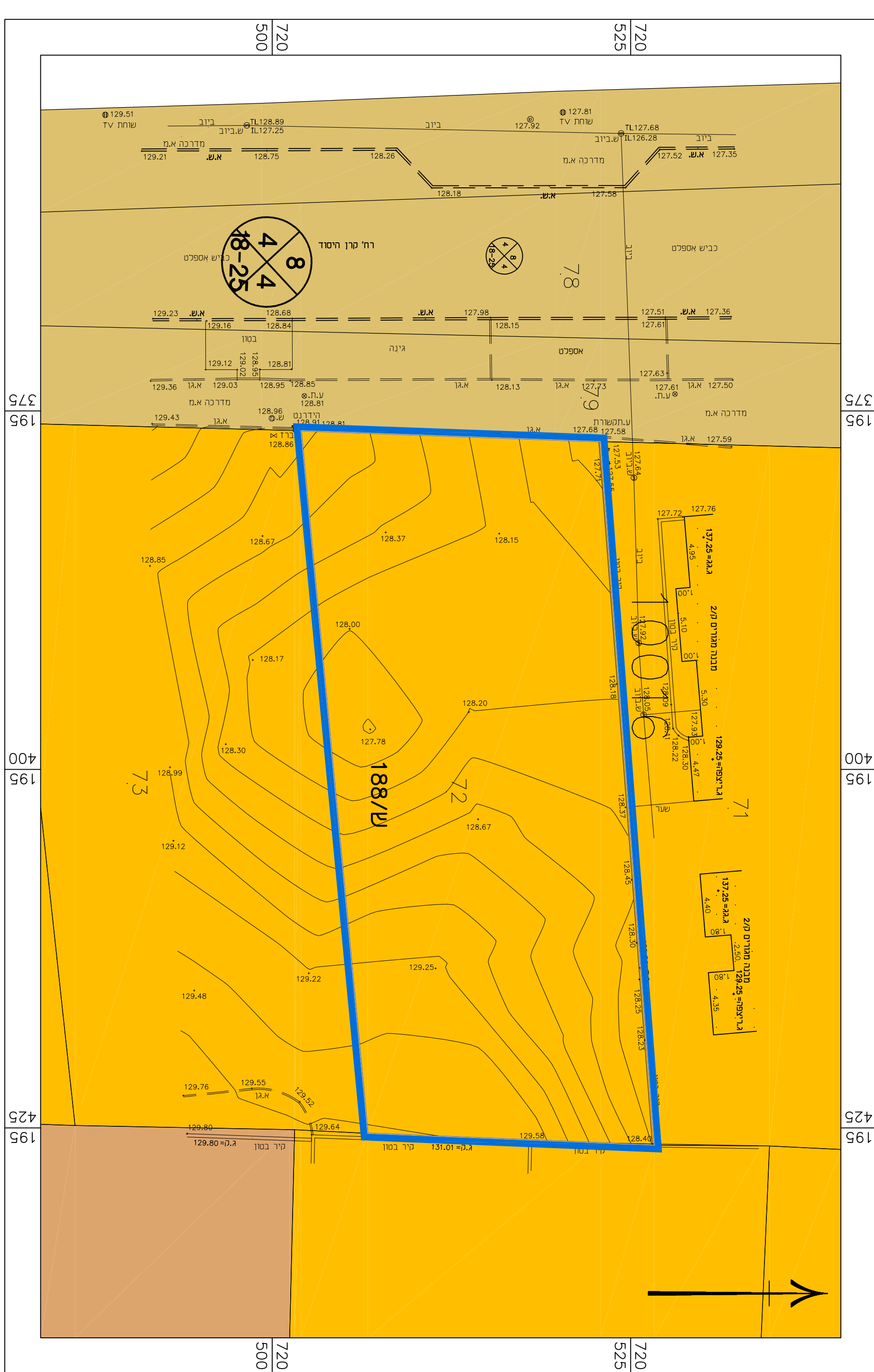




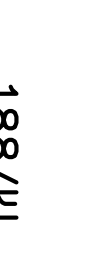



1:250 ק.מ. 1:250

מצב מאושר



מקרא
מצב מאושר

-  גבול התכנית
-  אזור מורדים א' •
-  שטח לבנייה ציבורי •
-  דרך מאושרת
-  מס' תכנית מאושרת
-  מס' הודרד
קו בנין
זכות הודרד

• יענדו שלא לפי תבא"ת 2006

מצב מאושר	
מס' 353-0743179	
תוספת זכויות בנייה	
בדלקתה 72 גוש 10321, זכרון יעקב	
נספח לתכנית	גליון 1 מתוך 1
תחולה	רקע
תיאור	11/09/2019
תאריך עריכת הנספח	
רשימת התרשמים	קני"מ
מצב מאושר	1:250
שם תרשים	-
שם תרשים	-
שם תרשים	-
שמות ודחיתות:	
שם:	עורד
אסנת אולצ'ור	חתימה:
ז"ר	תאריך:
תאריך:	הנספח

1965 חוק התכנון והבניה, התשכ"ה-1965
 משרד האוצר - מחוז חיפה
 הועדה המחוזית החליטה ביום:
 08/01/2020
 לאשר את התכנית
 28/01/2020
 תאריך י"ב הועדה המחוזית

15:28:18 11/09/2019 353-0743179
 חוק התכנון והבניה, התשכ"ה - 1965
 משרד האוצר - מחוז חיפה
 הועדה המחוזית החליטה ביום:
 04/09/2019
 להפקיד את התכנית
 23/10/2019
 תאריך י"ב הועדה המחוזית

