

תשריט מצב מאושר

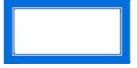


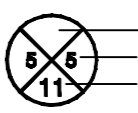



302-0637942

שינוי הוראות בניה
ברחוב יגאל בחדרה
גוש 7731 חלקה 49

נספח לתכנית		גליון 1 מתוך 1	
תחולה	רקע	רשימת התרשימים	תרשים סביבה
תאריך עריכת הנספח	11.6.18	קנימ	מפה מצבית
		15.000	1.500

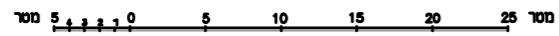
שמות וחתימות:		
מניש, יזם תכנית ובעל ענין בקרקע	שם:	אירמיב עודד אירמיב עופרה
בעל ענין בקרקע	שם:	תוהמי דני
	שם:	תוהמי סיון
	שם:	ברק יעקב ברק פאולה
עורך תכנית	שם:	דודוב מיכאל
מודד	שם:	ירחמיאל גולדשמיט

מקרא מצב מאושר

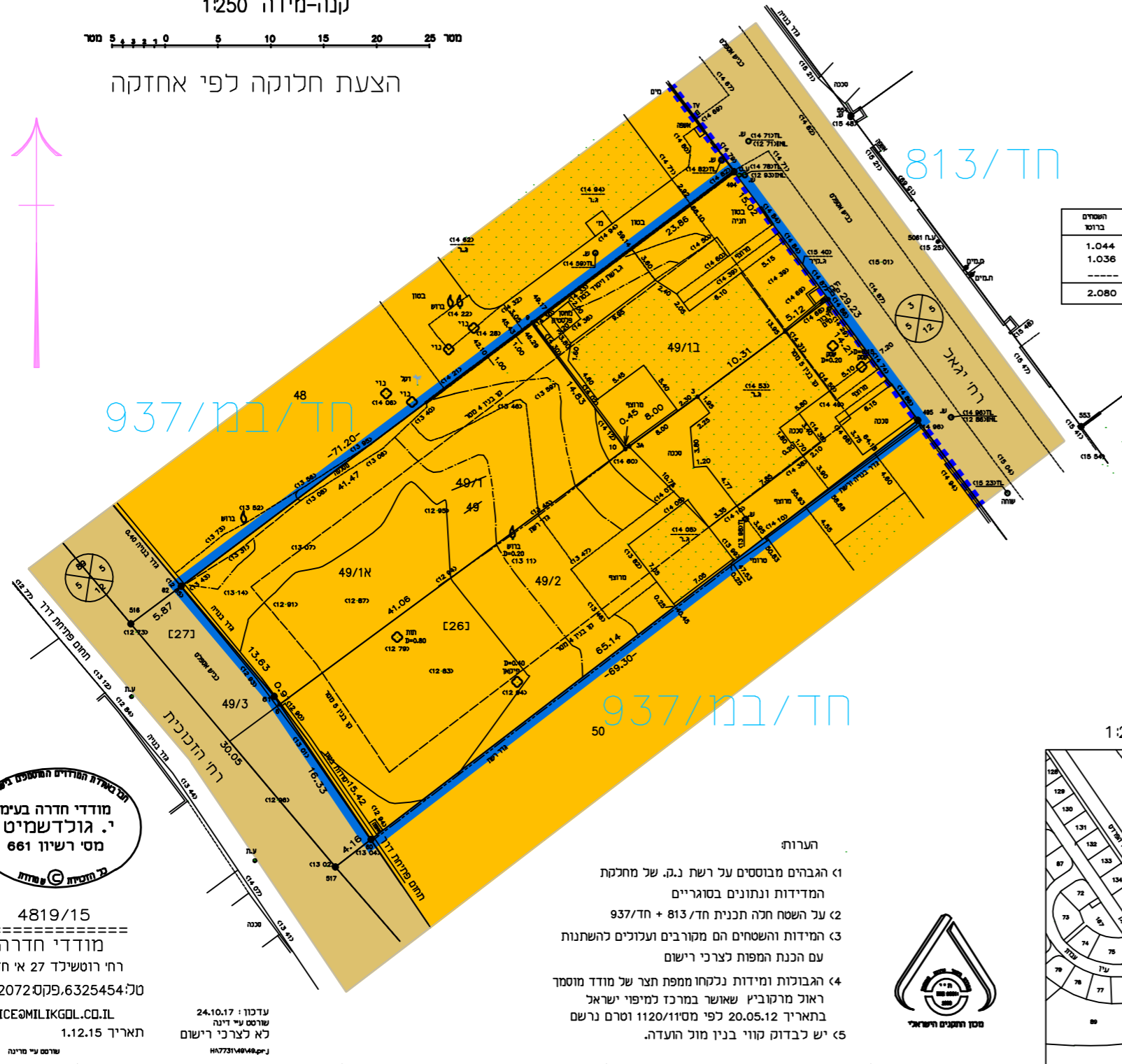
-  גבול התכנית
-  דרך מאושרת
-  מגורים א'
-  מספר הדרך קו בניין גבול חלקה
-  מספר חלקה
-  מס' תכנית מאושרת
-  גבול תכנית מאושרת

תרשים מצבי וטופוגרפי

קנה-מידה 1:250



הצעת חלוקה לפי אחזקה



מחוז : חיפה
נפה : חדרה
מקום : חדרה
גוש : 7731
חלקה : 49
שטח רשום: 2.080 ד'
הוכן עבור:
ירמיב עודד

הצעת חלוקה לפי אחזקה

השטח המסומן בדגם	השטחים נטו דוגם מס' 1	מספר החלקה	סופי	ארעי
1.044	0.957	49/1		
1.036	0.958	49/2		
-----	0.165	49/3		
2.080	2.080	(49)		
	0.600	49/1A		
	0.357	49/1B		
	0.957	(49/1)		



- הערות:
- 1 הגבהים מבוססים על רשת נ.ג. של מחלקת המדידות ונתונים בסוגריים
 - 2 על השטח חלה תכנית חד/ 813 + חד/ 937
 - 3 המידות והשטחים הם מקורבים ועלולים להשתנות עם הכנת המפות לצרכי רישום
 - 4 הגבולות ומידות נלקחו ממפת תצר של מודד מסומן ראול מרקוביץ שאושר במרכז למיפוי ישראל בתאריך 20.05.12 לפי מס' 1120/וטרם נרשם יש לבדוק קווי בנין מול הועדה.
 - 5

על תכנית זו הוראת המועצה המקומית
י. גולדשמיט
מס' רשיון 661

4819/15
מודדי חדרה
רח' רוטשילד 27 א' חדרה
טל: 04-6322072 פקס: 04-6325454
OFFICE@MILIKGOL.CO.IL
תאריך: 1.12.15
שרטוט ע"י מרינה

עדכון: 24.10.17
שרטוט ע"י דינה
לא לצרכי רישום
מס' 7731/4819/15