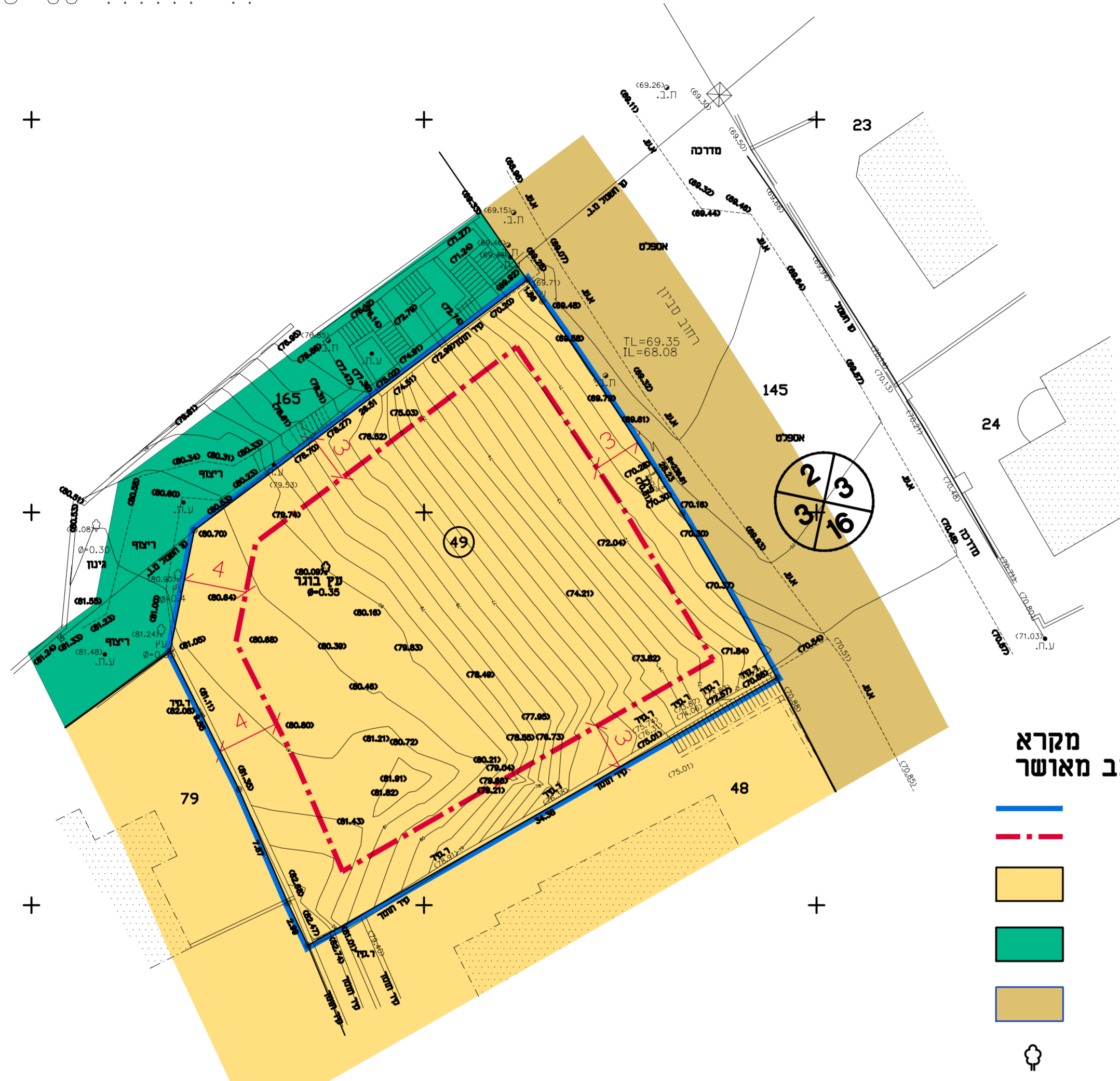


חוק התכנון והבניה, התשכ"ה - 1965
 משרד האוצר - מחוז חיפה
 הוועדה המחוזית החליטה ביום: 11/03/2020
 לאשר את התוכנית
 28/06/2020

תאריך: 28/06/2020

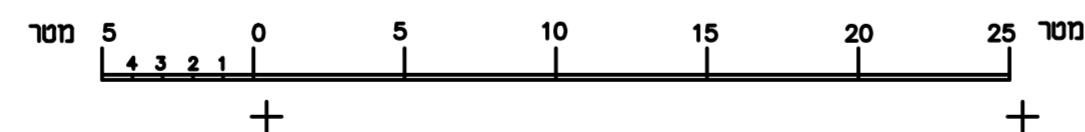
425-00 ?????? '??



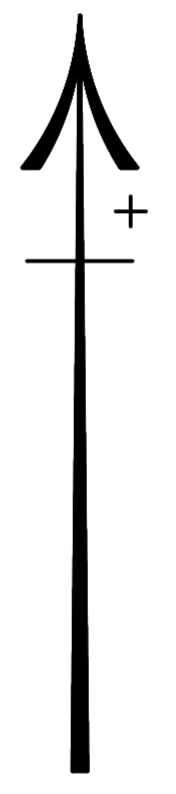
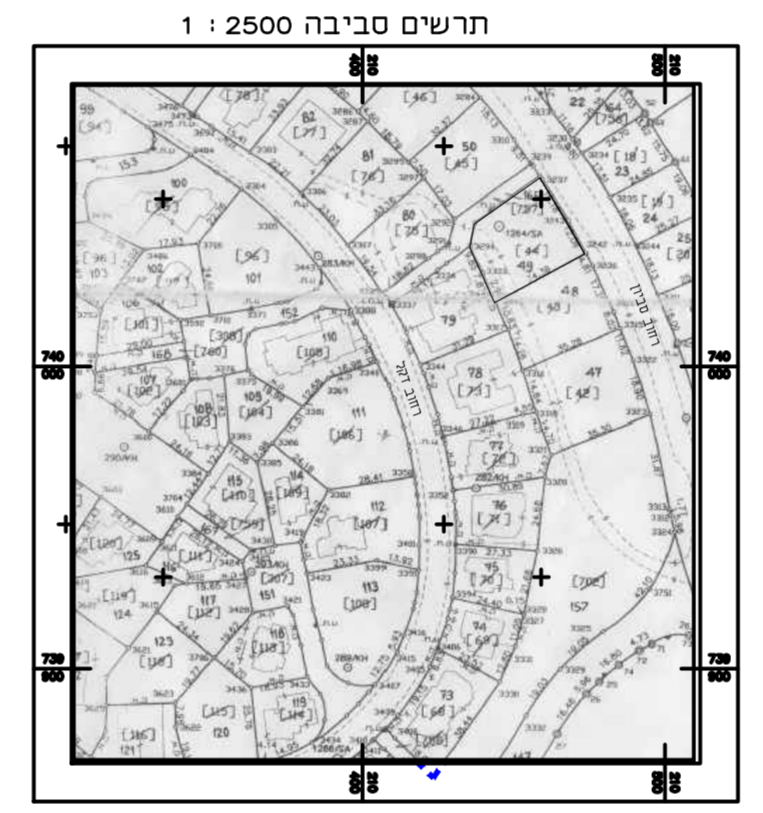
מקרא מצב מאושר

- גבול תחנית
- - - קו בנין
- מערות
- עיכל
- דרך מאושרת
- עץ בוגר
- 49 גבול חלקת הספורט
- 2 מספר חודך
- 3 קו בנין
- 16 רחוב חודך

קנה מידה 1 : 250



מחוז : חיפה
 נפה : חיפה
 מקום : רכסים
 גוש : 10064
 חלקה : 49
 שטח : 907 מ"ר
 הוכן עבור : מנחם כרמל



הוכן לשם הגשה לוועדה המקומית לבניה ותכנון עיר, מורדות כרמל בקשר עם בקשה לדתר בניה בתאריך 28/2/2017. אני מאשר כי מפה זו היא העתק נכון של מפה מצבית שערכתי על סמך מדידה שבוצעה בתאריך 28/2/2017.

חתימה
 מודד מוסמך, רשיון מ' 986 טורעאן טל': 04-6418898

הערות

1. התוכנית מבוססת על מפת גוש 10064
2. כל הגבלות שלא תוארו אחרת הם מסוג לא מקניג
3. כל סימני המדידה שלא תוארו אחרת הם מסוג סימן צבע
4. התוכנית נמדדה בשיטה קוטבית.

חוק התכנון והבניה תשכ"ה - 1965

תכנית מס' 355-0575506

מכ" 942
 תוכנית זכויות בניה רחוב סביון 5 רכסים

מצב מאושר
 לפי תכנית 355-0449710

גושים וחלקות בתכנית:

גוש	סוג גוש	חלקות בשלמותן	חלקי חלקות
10064		49	

שם ותצפוח	קניין
מצב מאושר	1:250
תרשים סביבה	1:2500

תאריך: 26/05/2020

שמות וחתימות :

שם	מס	תפקיד
לב זוד אדריכל	04-8453119	חתימה
רח" זבולון מ	04-8444111	סמכת
ת"ד 979 קרית אתא 28105		ת"ד
office@archilev.co.il		דואר