

תשריט מצב מאושר

302-0615401

שינוי הוראות בניה
ברח' רח"ש בחדרה
גוש 10034 חלקה 217

| נספח לתכנית גליון 1 מתוך 1 | |
|----------------------------|---------|
| תחולה | רקע |
| תאריך עריכת הנספח | 11.2.18 |
| רשימת התרשימים | קנ"מ |
| תרשים סביבה | 12.500 |
| מפה מצבית | 1:250 |

שמות וחתומות:

| שם: | חתומה: |
|-------------|--------|
| ירון נוח | |
| אסף חנוכייב | |
| איתי אבירם | |




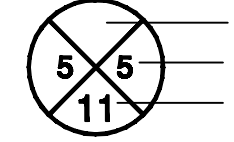

עורך הנספח

| שם: | חתומה: |
|-------------|--------|
| דודוב מיכאל | |
| כבהה דאוד | |

מודד

| שם: | חתומה: |
|-----------|--------|
| כבהה דאוד | |

מקרא מצב מאושר

-  גבול התכנית
-  דרך מאושרת
-  מגורים ב'
-  מספר הדרך קו בניין רוחב הדרך
-  מספר חלקה

מינוח התכנון חוק התכנון והבניה, התשכ"ח - 1965

מחוז חיפה

הוועדה המחוזית החליטה ביום:

08/06/2020

22/11/2020

תאריך יו"ר הוועדה המחוזית

מפה מצבית טופוגרפית קנ"מ

לאשר את התכנית

מחוז: חיפה

נפה: חדרה


מקום: חדרה

גוש: 10034

חלקה: 217

שטח רשום: 0.580 ד"מ

הוכן עבור: הבעלים



הערות

1. הגבולות והפרטים נמדדו בשטח קוטבית.
2. המדידה קשורה לרשת ישראל החדשה 2005.
3. יתכנו שינויים בגבולות ושטח החלקה וזאת בהכנת תוכנית לצורכי רישום.
4. הבתים בחלקה 109 נמדדו גרפית לאחר שהבעלים לא הסכימו למדוד.

תרשים הסביבה
לפי תכנית מתאר מאושרת דד/848



הריני מצהיר בזה שזהו העתק נכון של תרשים מהמדידה שבוצעה על ידי ביום..... בחודש..... בשנת.....

בזמן הנ"ל, כפי שהוראו והוצהרו על הקרקע.

המקום: ברטעה

תאריך: גמר הכנת התוכנית

01/02/2018

תאריך

עדכון

לא לצרכי רישום

כבהה דאוד

מהנדס ארזחיי ומודד מוסמך

מ.ר. 1049-100029

הנדסה ארזחיי ומדידות

כפר ברטעה ת.ד. 55 - מיקוד 30023 - טל. 04-6257256

פ.נ: 050-5782145

E.mail: daood148@orange.net.il

קנה מידה 1:250

מטר 5 0 5 10 15 20 25

193

193

193

193

705

705

705

705

705

193

193

193

193

705

705

705

705

705

193

תכנית 302-0615401 12/02/2018 10:31:01 מח מצב מאושר

193

193

705

705

705

705

705

193

225

193

250

193

275

193

300

