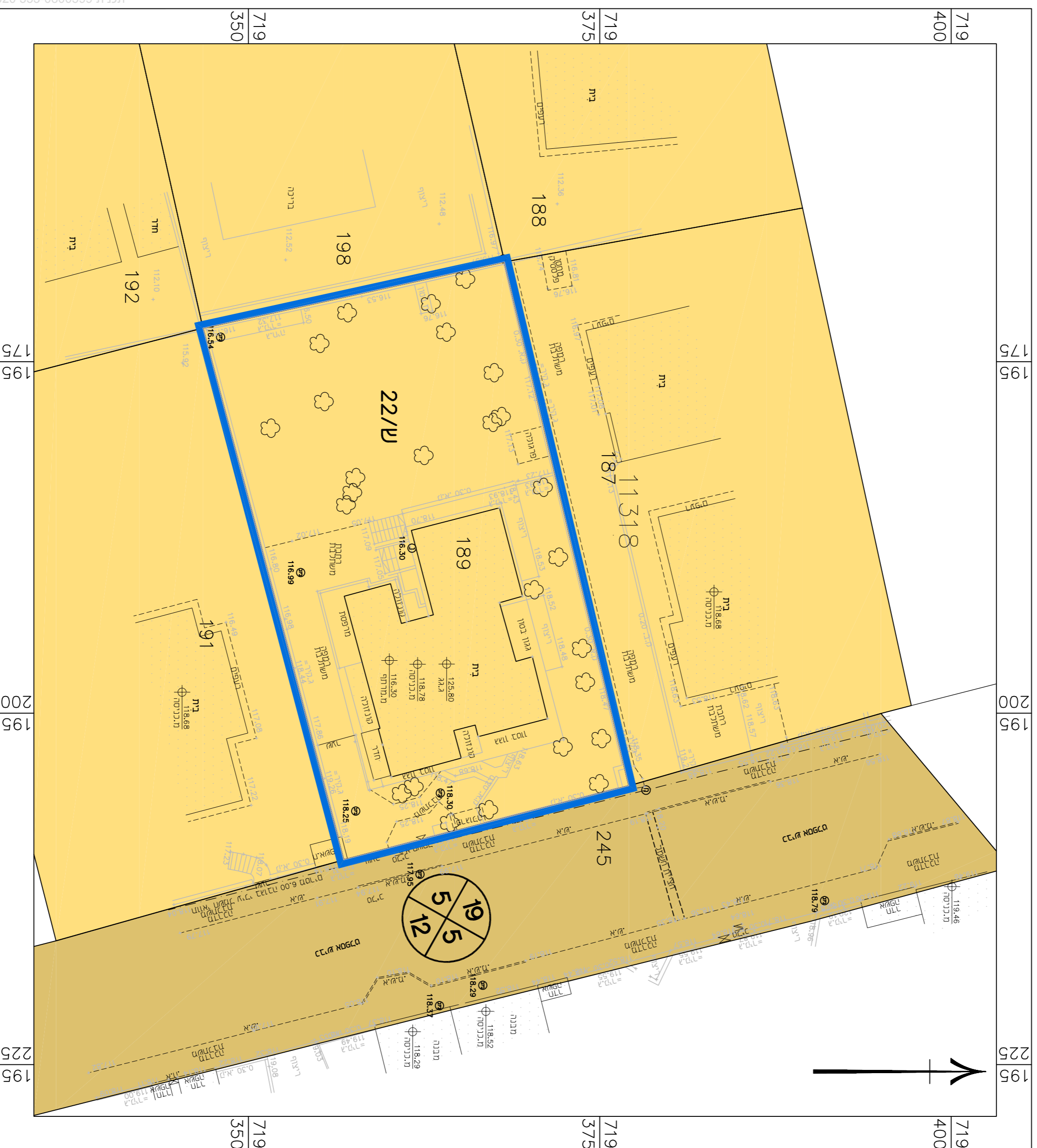







1:250 ק.מ. 719

מצב מאושר



מקרא מצב מאושר

-  גבול התכנית
-  אזור מגורים א' •
-  דרך מאושרת
-  מספר תכנית מאושרת
-  מס' הדרך קו בנין זכות הדרך

• יעדו שלא לפי תב"א 2006

מצב מאושר	
מס' 353-0800599	
תוספת יחידה וזכויות בנייה	
בדלקקה 189 גוש 18131, זכרון יעקב	
נספח לתכנית	נספח 1 מתוך 1
תחולה	רקע
תיאור תאריך עריכת הנספח	24/08/2020
רשימת התרשומים	קו"מ
מצב מאושר	1:250
שם תרשים	-
שם תרשים	-
שם תרשים	-
שמות וחתומות:	
עורך הונספח	שם: אנת אולצור תאריך: ל"ד
חתימה:	

