

# תרושים מצבי וטופוגרפי

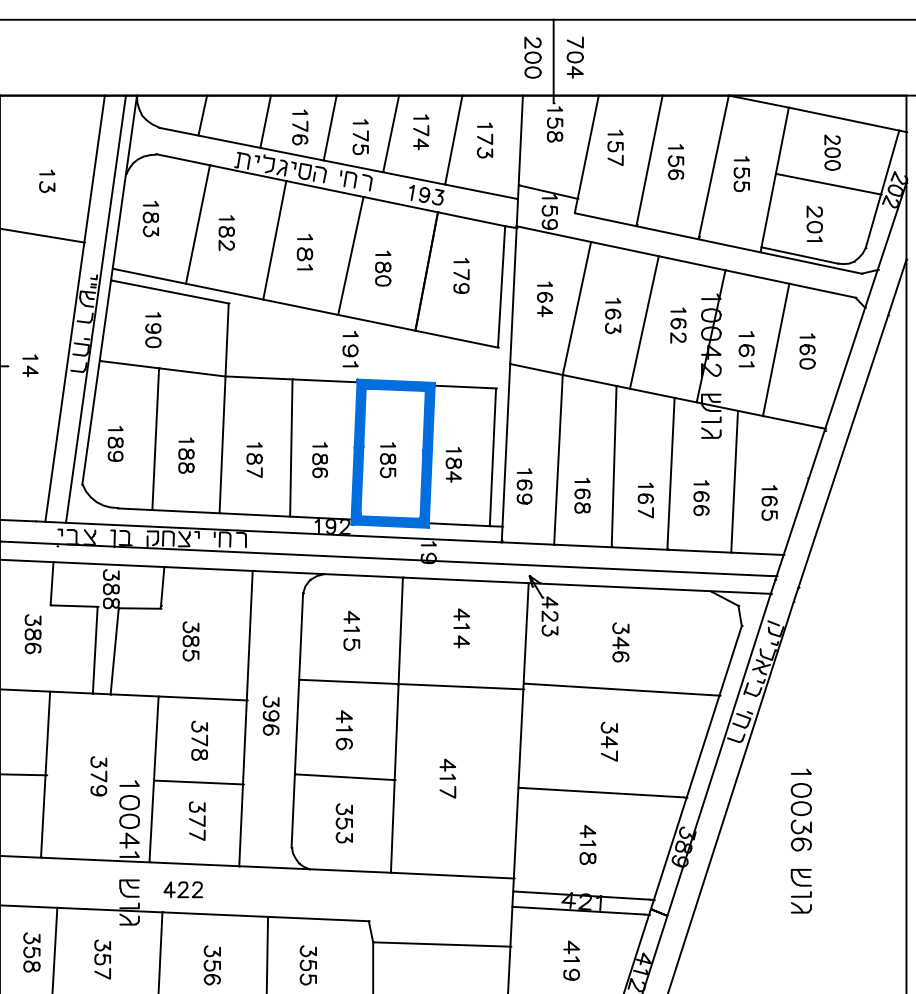
קנה-מידה 1:250

מטר 5 4 3 2 1 0 5 10 15 20 25

מחוז : חיפה  
 נפה : חדרה  
 מקומ : חדרה  
 גוש : 10042  
 חלקה : 185  
 שטח רשום : 1,000 ד'  
 הוכן עבור :  
 אנקונינה



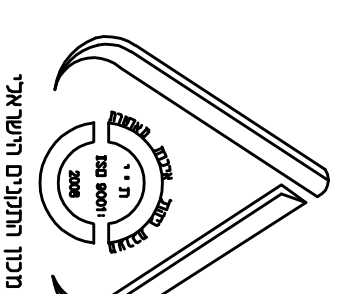
תרושים הטובה 1:2500



- תערות :
- 1 < על השטח חלה תכנית מפורטת חד/804
  - 2 < המבנה מבוססים על רשת גמי של מחמת המדידות והמטרים ב >
  - 3 < המידות והמטרים הם ממקור בים ועלולים להשתנות עם הכנס המפות לצרכי רישום

עדכון 06.04.16  
 עדכון 17.05.17  
 שורם"ע, אומה  
 עדכון 4.6.13  
 עדכון 25.09.08  
 שורם"ע מרינה  
 לא לצרכי רישום

עדכון 06.04.16  
 עדכון 17.05.17  
 שורם"ע, אומה  
 עדכון 4.6.13  
 עדכון 25.09.08  
 שורם"ע מרינה  
 לא לצרכי רישום



9853/98

מולד חדרה

רחי רוטשילד א/חדרה  
 טל: 6325454  
 פקס: 6322072  
 תאריך 3.05.98

980 פיס

## מצב מאושר

302-0714626

שינוי הוראות בניה  
 ברח' בן צבי בחדרה  
 גוש 10042 חלקה 185

נספח לתכנית גזיון 1 מחוז 1

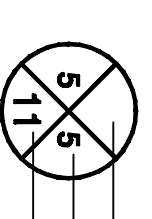
תחולקה	רקע
תאריך עריכת תוספת	10/22020
רשימת התשימים	קנימ
תרישים סביבה	1:2500
מפה מצבית	1:250

### שמות ודחיתות:

חתימה:	חתימה:	חתימה:
מניש יום התכנית ובעל ענין בקרקע	חתימה:	חתימה:
אמקוניה אחרון	שם:	חתימה:
אמקוניה איריט	זוידוב מיכאל	חתימה:
אמקוניה זאה	שם:	חתימה:
אמקוניה עמרם	ירחמיאל גולדשטייט	חתימה:
עורך תוספת	שם:	חתימה:
מורד	שם:	חתימה:

### מקרא מצב מאושר

- גבול התכנית
- דרך מאושרת
- מגורים א'
- שפיץ
- מספר הדרך קו בניין רחוב הדרך
- מספר חלקה
- מספר תכנית מאושרת קו בניין



185

302-0415646

מספר תכנית מאושרת קו בניין

