

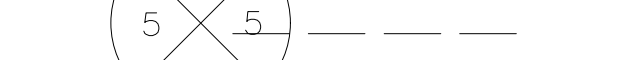







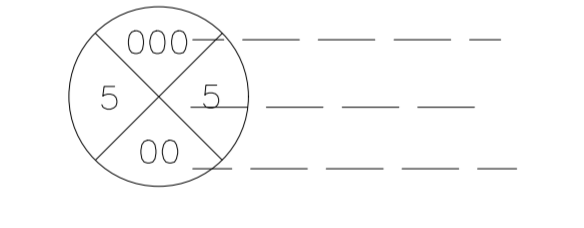


מצב מאושר : מקרא :

-  גבול תכנית
-  אזור מגורים ב'
-  אזור מגורים ב' (מבא"ת)
-  אזור מגורים א'
-  אזור מגורים א-3
-  שביל להולכי רגל
-  אתר לבנייני ציבור
-  דרך מאושרת (מבא"ת)
-  דרך קיימת/מאושרת

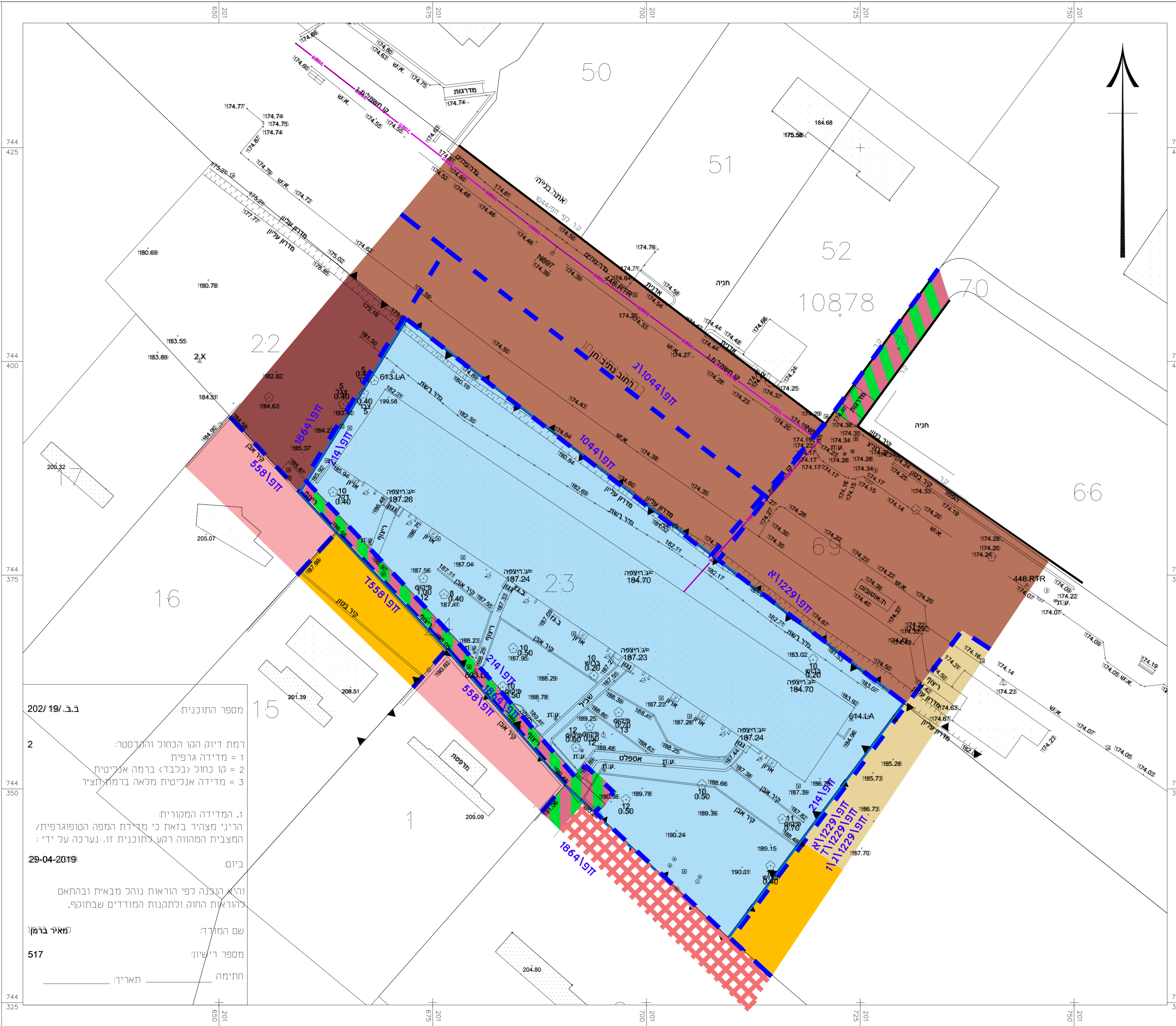
-  קו חשמל מתח נמוך ע"ק
-  מספר הדרך
-  קווי בניין
-  רוחב הדרך
-  מספר גוש
-  מספר חלקה רשומה
-  קו בנין
-  גבול תכנית מאושרת
-  מספר תכנית מאושרת
-  גבול גוש



12461
5



חפ/1301א



מספר התוכנית: 202/19/ב.ב.

רמת דיוק הקו הכחול והמדסטר:
1 = מדידה גרפית
2 = קו כחול נכבד/ ברמה אנליטית
3 = מדידה אנליטית נמאה ברמת-צד

1. המדידה המקורית.
הריני מצהיר בזאת כי מדידת המפה הטופוגרפית/ המצבית המהווה רקע לתוכנית זו, נערכה על ידי:

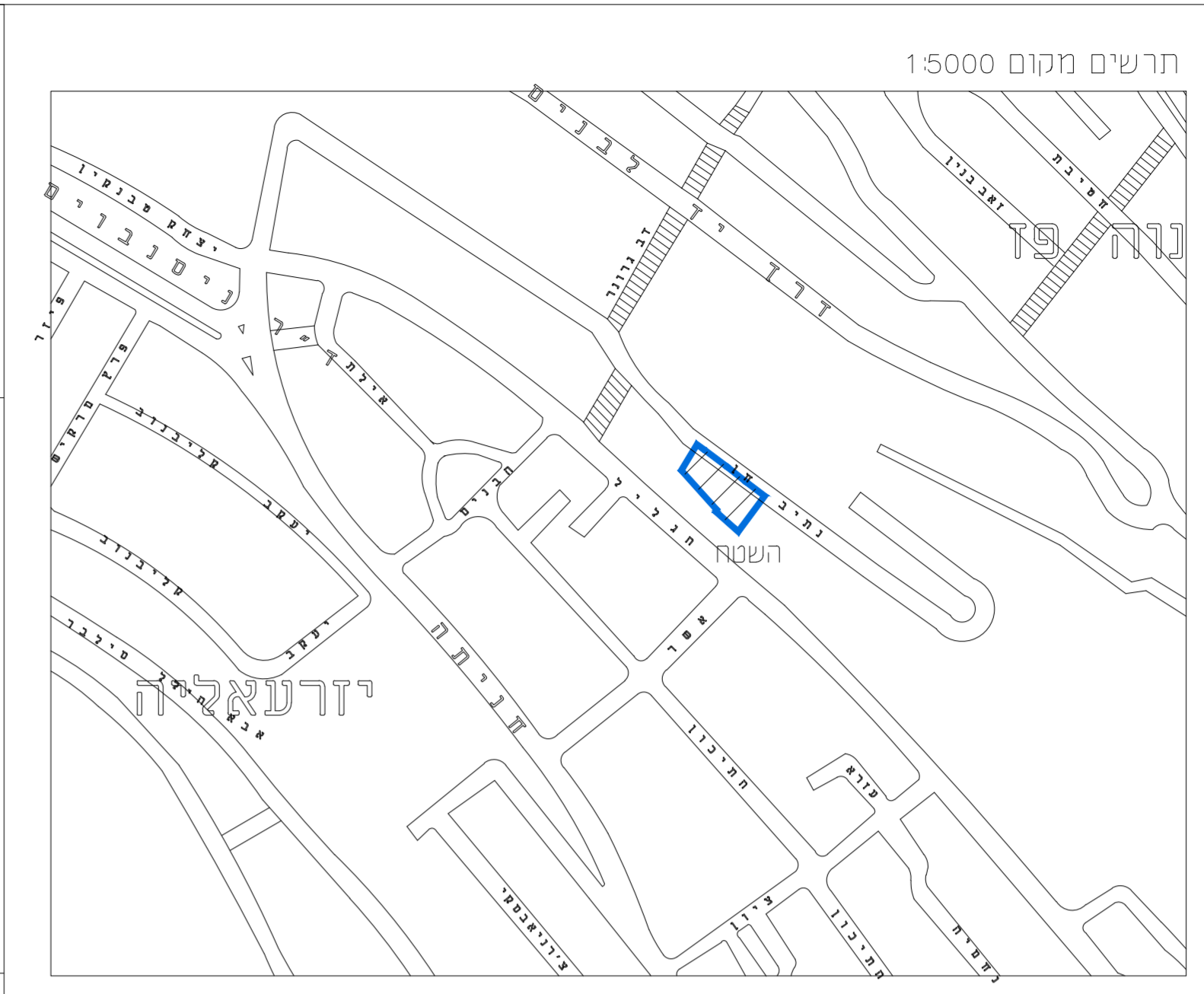
ביום: 29-04-2019

והיא הוכנה לפי הוראות נוהל מבא"ת ובהתאם להוראות החוק ולתקנות המודדים שבתוקף.

שם המודד: נמאר ברמן

מספר רישיון: 517

חתימה: _____ תאריך: _____



חוק התכנון והבנייה התשכ"ה - 1965
תכנית מפורטת
מס' 304-0753681
פיוני בינוי - רחוב נתיב חן 56-50
עיר חיפה

מצב מאושר	
מחזור	חיפה
מרחב תכנון מקומי	חיפה
רשות מקומית	חיפה
ישוב	חיפה
תאריך	05/2019

שטח התכנית: 201 מ"ר קנ"מ: 1:250

שמות וזחיתומות:	
שם	אנ"ס-ד.רוה אריכלים ובני ערים
תוכנית	ר"ח רח"ה 36 ז"פחה
מסלול	04-8525717
חתימה:	nisanel@zahav.net.il
שם	א ינס בע"מ
תוכנית	ר"ח רח"ה 36 ז"פחה
מסלול	04-8525717
חתימה:	nisanel@zahav.net.il
שם	א ינס בע"מ
תוכנית	ר"ח רח"ה 36 ז"פחה
מסלול	04-8525717
חתימה:	nisanel@zahav.net.il
שם	עדי מירי ורור בשם בע"מ
תוכנית	החירות עפ"י יפ"ר כח
מסלול	04-8623017
חתימה:	miri@berant.co.il
שם	מאיר ברמן
תוכנית	דרך העצמאות 61, חיפה, 31336
מסלול	04-8523602
חתימה:	berman@television.net.il
שם	עליא אבו ריא
תוכנית	צ"ח אור נוף ועיצוב עירוני בע"מ
מסלול	04-6790520
חתימה:	eloBarthandscape.co.il
שם	ל"ז - שטרק
תוכנית	י"פ 145 א', חיפה, 31098
מסלול	04-8553655
חתימה:	yosiss@evyshark.co.il

זחיתומות מוסד התכנון :	
שלב:	שטח חוקף
מחזור:	1