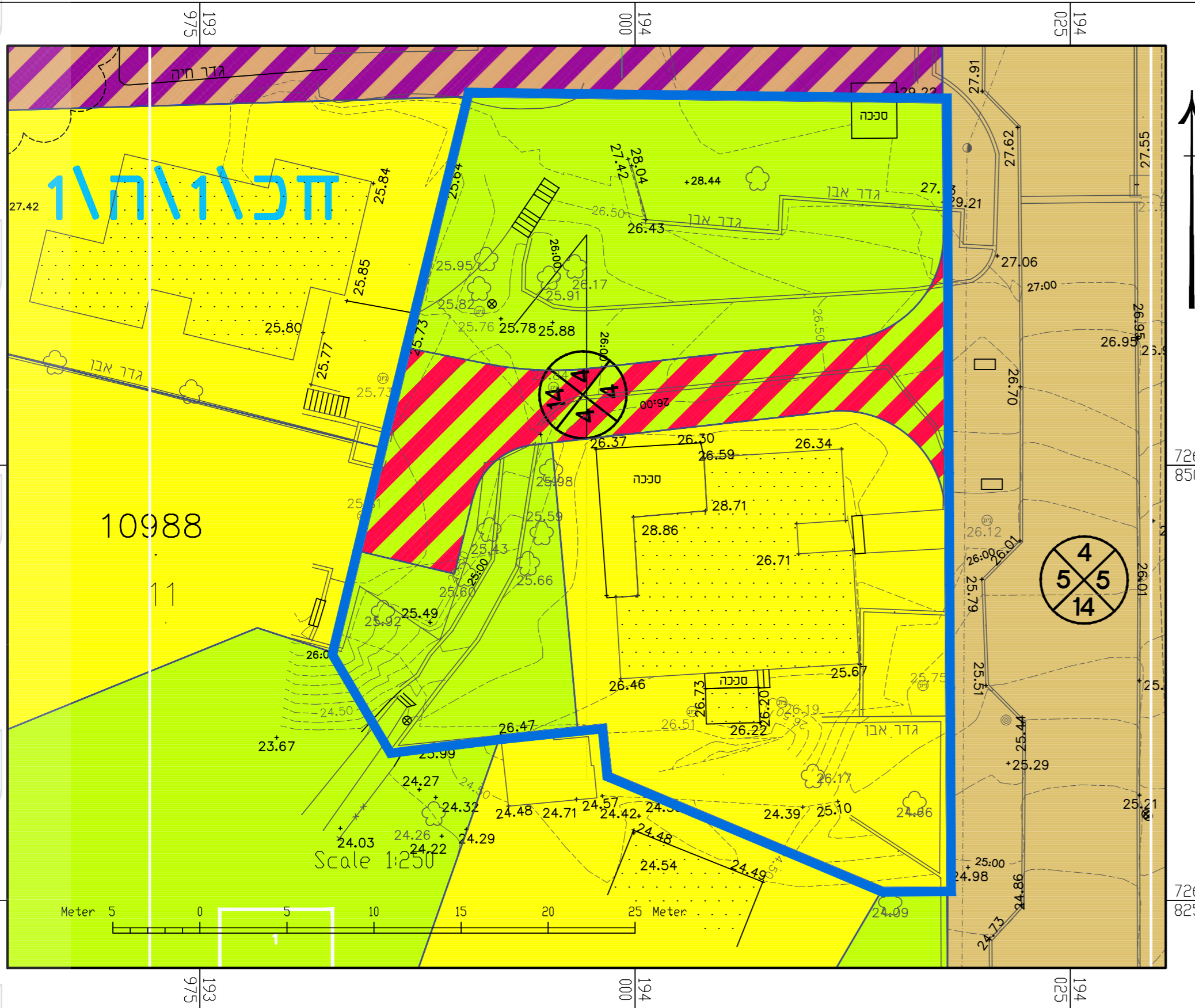


תכנית חכ"ו/ה"ו/ק.מ. 1:250



מקרא
גבול התכנית
מספר תכנית
מאושרת

חכ"ו/ה"ו/ק.מ.

מקרא תכנית חכ"ו/ה"ו/ק.מ.

- * אזור מגורים קיים
 - שטח ציבורי פתוח
 - דרך משולבת
 - חניה
 - * אזור מרכז אזרחי
 - דרך מאושרת
 - 000
5 5
00 מספר הדרך
 - 000
5 5
00 קווי בנין
 - 000
5 5
00 רוחב הדרך
- * לא עפ"י נוהל מבא"ת

נספח - מצב מאושר


נספח לתכנית 303-0795153

שינוי גבול מגרש 86 (195) מושב הבונים

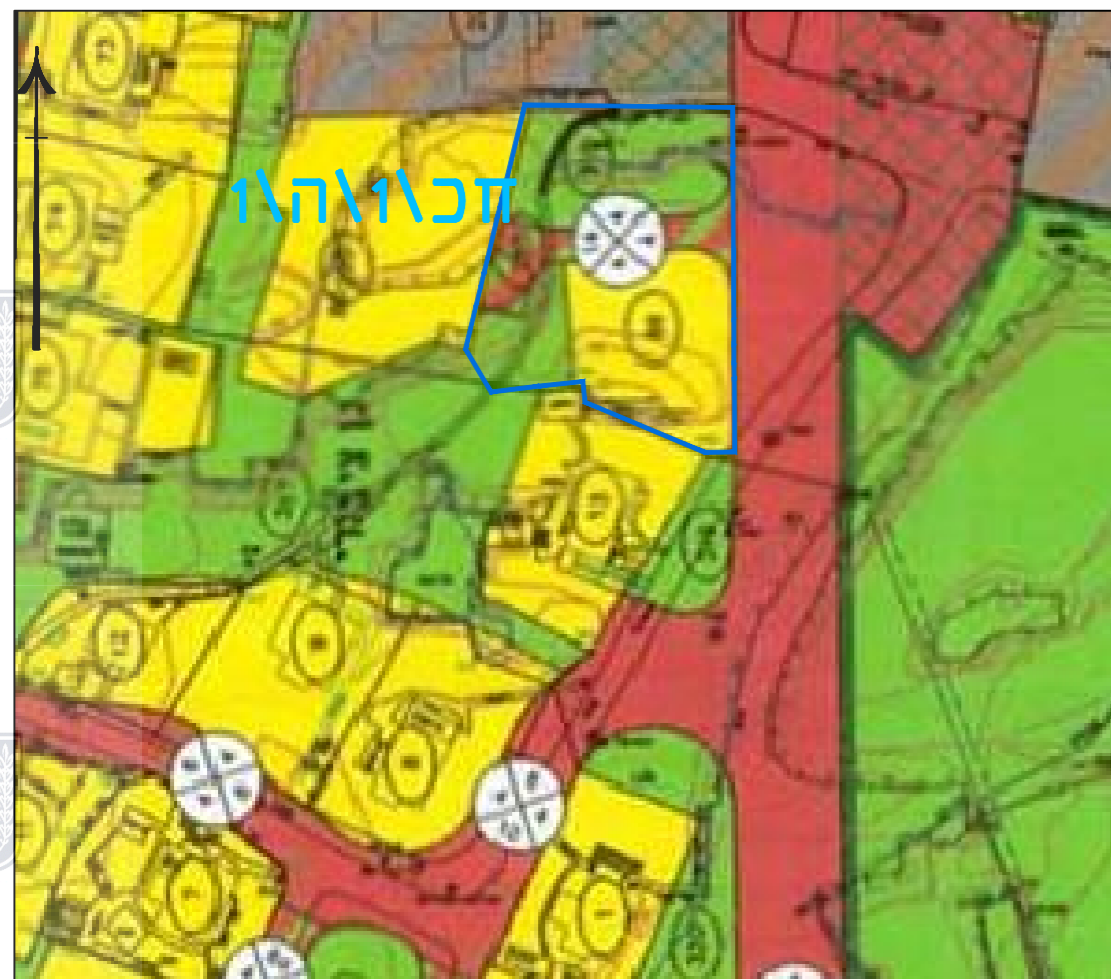
גליון 1 מתוך 1

רקע	תחולה
תכנית מאושרת	תיאור
20.03.2020	תאריך עריכת המסמך
1:250	קנ"מ
מצב מאושר	שם התרשים
רחל שלם	עורך הנספח

חותמות מוסד התכנון :



תכנית חכ"ו/ה"ו/ק.מ. 1:1000



סימן בצבע	מקרא יעד
	גבול התכנית
	גבול תכנית מאושרת
	גבול המשכבה
	אזור מגורים קיים
	אזור מגורים ז'
	אזור רחוק נשחר
	אזור למבני משק
	אזור מבני ציבור
	אזור למבני חשיפה
	אזור לתחנת הנדסים
	שטח מרבי פתוח
	שטח ציבורי פתוח
	אזור מרכז אזרחי
	שטח מקראי
	דרך ציבורית קיימת/מאושרת
	דרך ציבורית מוצעת
	דרך משולבת
	עתיקה
	מסלול ברזל
	חניה