חוק התכנון והבנייה, התשכ"ה - 1965

תכנית מתאר מקומית

מס' 304-0706887

חפ/מק/2533 ברח' התשבי 42 חיפה

תשריט מצב מוצע	גיליון 1 מתוך 1
מחוז	חיפה
מרחב תכנון מקומי	חיפה
רשות מקומית	חיפה
ישוב	חיפה
תכנית בסמכות	מקומית
איחוד וחלוקה	ללא איחוד וחלוקה
היתרים או הרשאות	תכנית שמכוחה ניתן להוציא היתרים או הרשאות
מונה תדפיס התשריט	25
מועד הפקה	24/01/2021 13:47
שטח התכנית	0.455 דונם קנה מידה 1:250

אישורים בתכנית מס' 304-0706887

שמות*

מגיש התכנית	שרין גאנם תאגיד:
מגיש התכנית	איתי דפני תאגיד:
מגיש התכנית	נעמה דפני תאגיד:
מגיש התכנית	עונאללה ראניה כרייני תאגיד:
עורך ראשי	חנא נקארה תאגיד: נקארה מהנדסים-חנא נקארה

בעלי ענין בקרקע*

טבלת גושים וחלקות*

מספר גוש	חלק/ כל הגוש	מספרי חלקות בשלמות	מספרי חלקות בחלקיות
11688	חלק	32	

* הרשימה המלאה מפורטת בהוראות התכנית / בהודעה שפורסמה בעיתונות וברשומות

הריני מצהיר בזאת כי המפה הטופוגרפית/המצבית המהווה רקע לתכנית זו, נערכה על ידי ביום 07/06/2020 והיא הוכנה לפי הוראות נוהל מבא"ת ובהתאם להוראות החוק ולתקנות המודדים שבתוקף. דיוק הקו הכחול והקדסטר: מדידה אנליטית מלאה ברמת תצ"ר

רמזי קעואר	883		
שם המודד	מספר רשיון	חתימה	תאריך

מספר תכנית: 304-0706887, מספר גירסת תשריט: 25

מקרא

גבול תכנית

תא שטח ומספרו 140

גוש 1234 גבול גוש ומספרו

גבול חלקה ומספרה 5

רחוקת דרך

מספר הדרך

קו בנין

רוחב הדרך

מגורים א

מידות

קו בנין עילי

קו-בנין

עץ/עצים לשימור

תרשים התמצאות - קנ"מ 1:6000

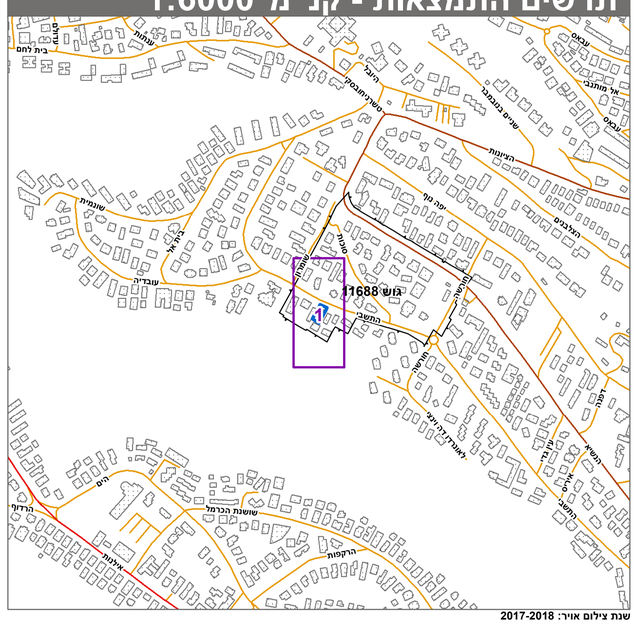

שנת צילום אויר: 2017-2018
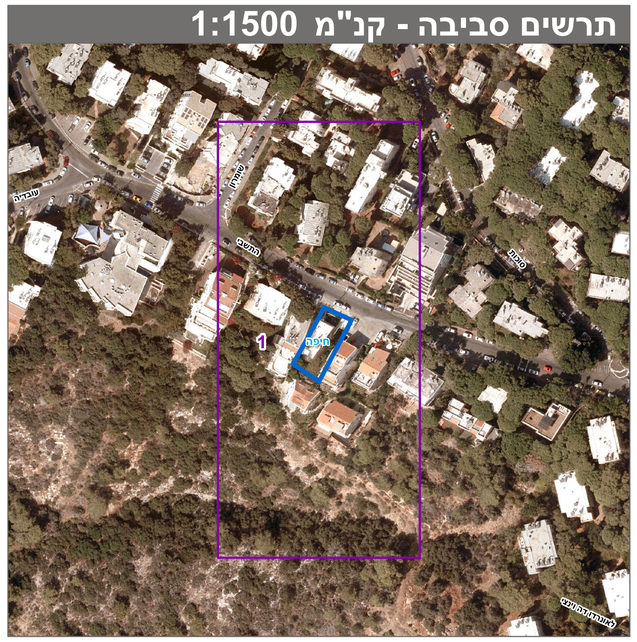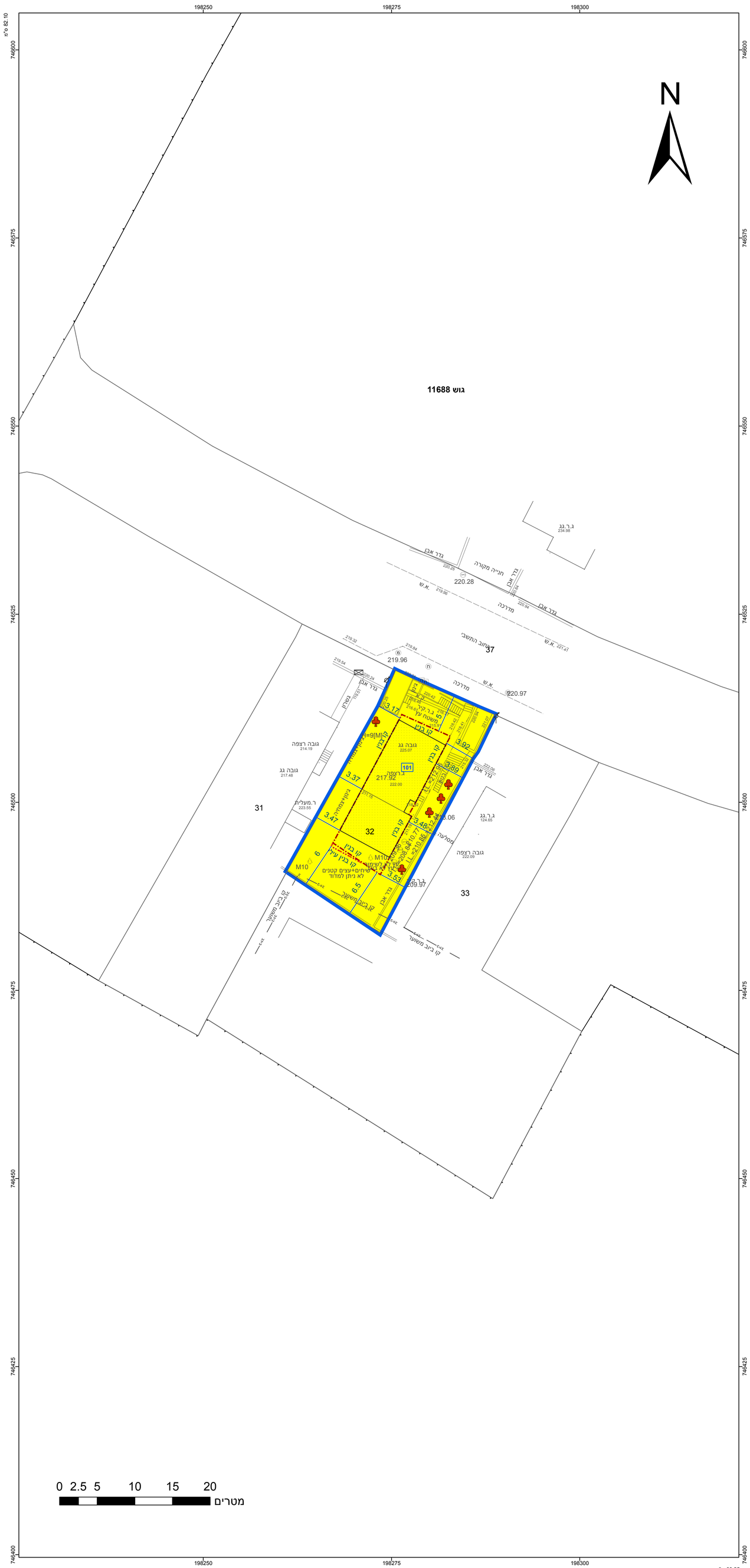
תרשים סביבה - קנ"מ 1:1500