

שמות וזדהימות:	שם: <b>אמר טאונ</b>
עורך	האינד:
הנספח	התמונה:

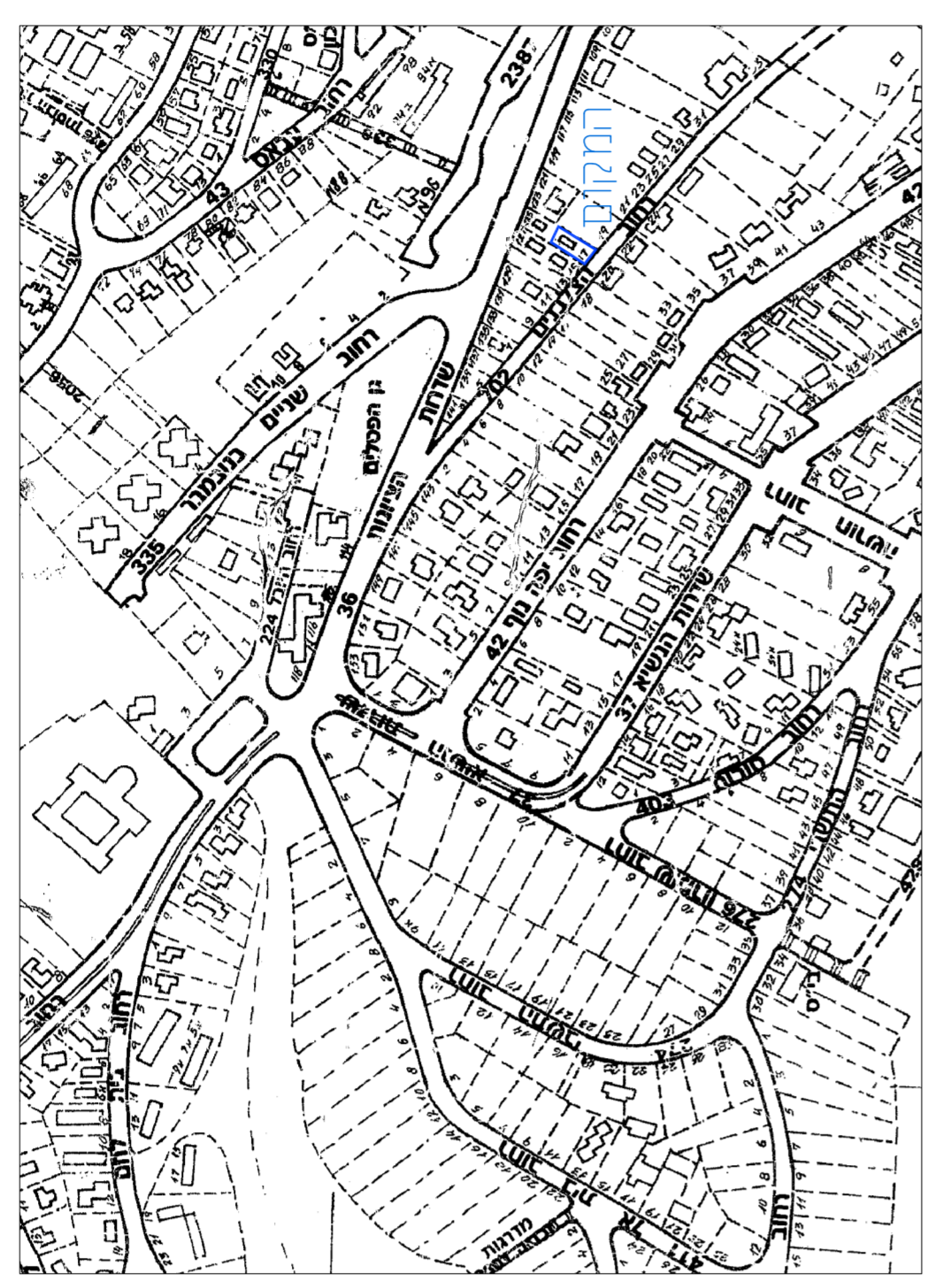
מצב מאושר	1250
תרשים סביבה קרובה	1:250
תרשים התרשימים	1:5000

תאריך	05/05/2019
תאריך עריכת תוכנית	קנ"מ

תחולה	רקוע
נספח לחכנית	גליון 1 מתוך 1

רצ' הצלבנים 17א' <b>304-0745794</b>	תאריך
<b>304-0745794</b>	תאריך
<b>304-0745794</b>	תאריך

# נספח מאושר



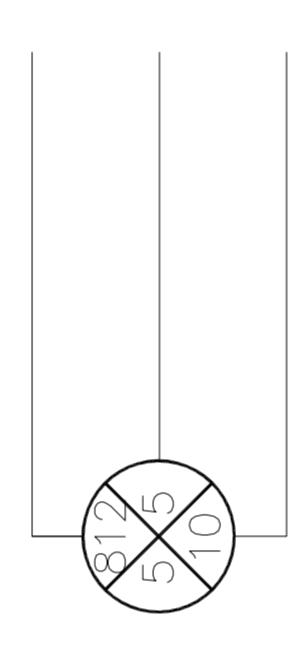
תרשים סביבה : קנ"מ : 1:5000

תרשים סביבה קרובה : קנ"מ : 1:1250

- גבול הפתית
- אזור מאושר א
- שטח צבאית פתוח
- דרך מאושרת
- דרך/פסיפול עופי
- קו ביני
- קו ביני למרפסת
- קו רחוב
- מספר גוש
- גבול הפתית מאושרת
- מספר הפתית מאושרת
- מספר הדרך
- גבול הפתית
- רחוב הדרך

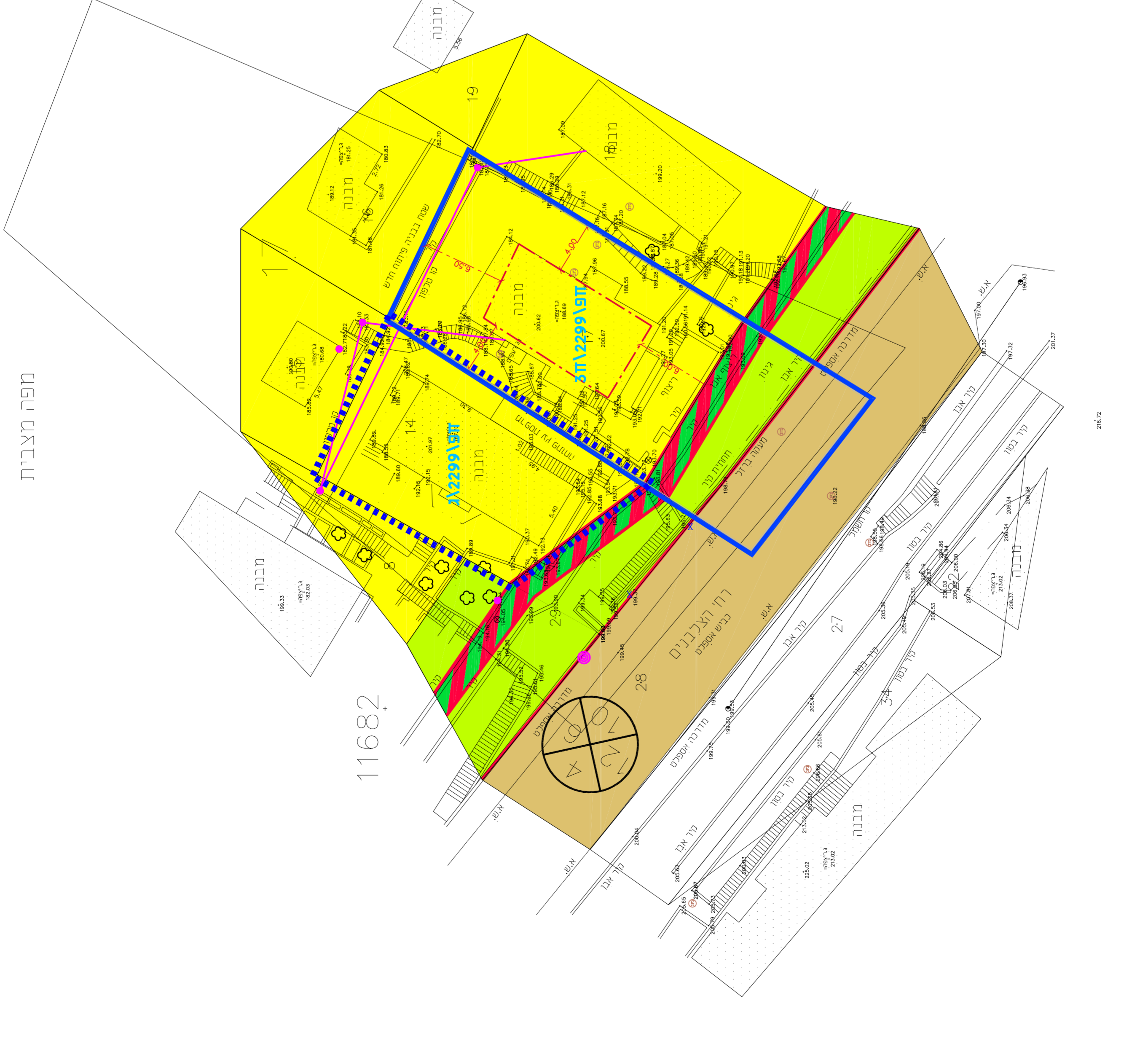
11682

**304\2299\ג**



מקרא מצב מאושר :  
 שטח מרדוד ורשום : 343 מ"ר  
 יורד נדרר : 10.50 מ"ר  
 שטח מגרש נטו : 332.50 מ"ר  
 מקום : חיפה  
 רח' הצלבנים - מעלה הכרמל  
 גוש : 11682  
 חקוק : 17  
 מארשים : 5 לפי חוק  
 חוכנו עבר : ד"ר גרין איוב ו מ"ר סימון נגאר  
 כחובת : רח' הצלבנים 17

מספר התוכנית : 2277-3  
 רמת דיוק הקו הכחול והקוטב : 3  
 1 = מדידה גופית  
 2 = קו כחול (כחול) ברמה אנליטית  
 3 = מדידה אנליטית מלאה ברמת תצ"ד  
 1. המדידה המקורית :  
 הרני סציה באת כי מדידת המפה השופוטופית/  
 המצבית המהווה רקוע לתוכנית זו, נערכה על ידי :  
 23-05-2015  
 ביום :  
 והיא הובנה לפי הרואות נוטר מלאיז ובתואם  
 להרואות החוק והתקנות המודדים שבחוקי.  
 שם המודד : טאונס אמר  
 מספר רישיון : 769  
 חתימה : תאריך :



מפה מצבית

