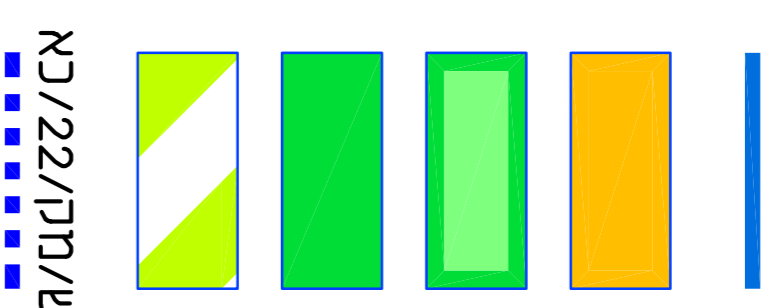
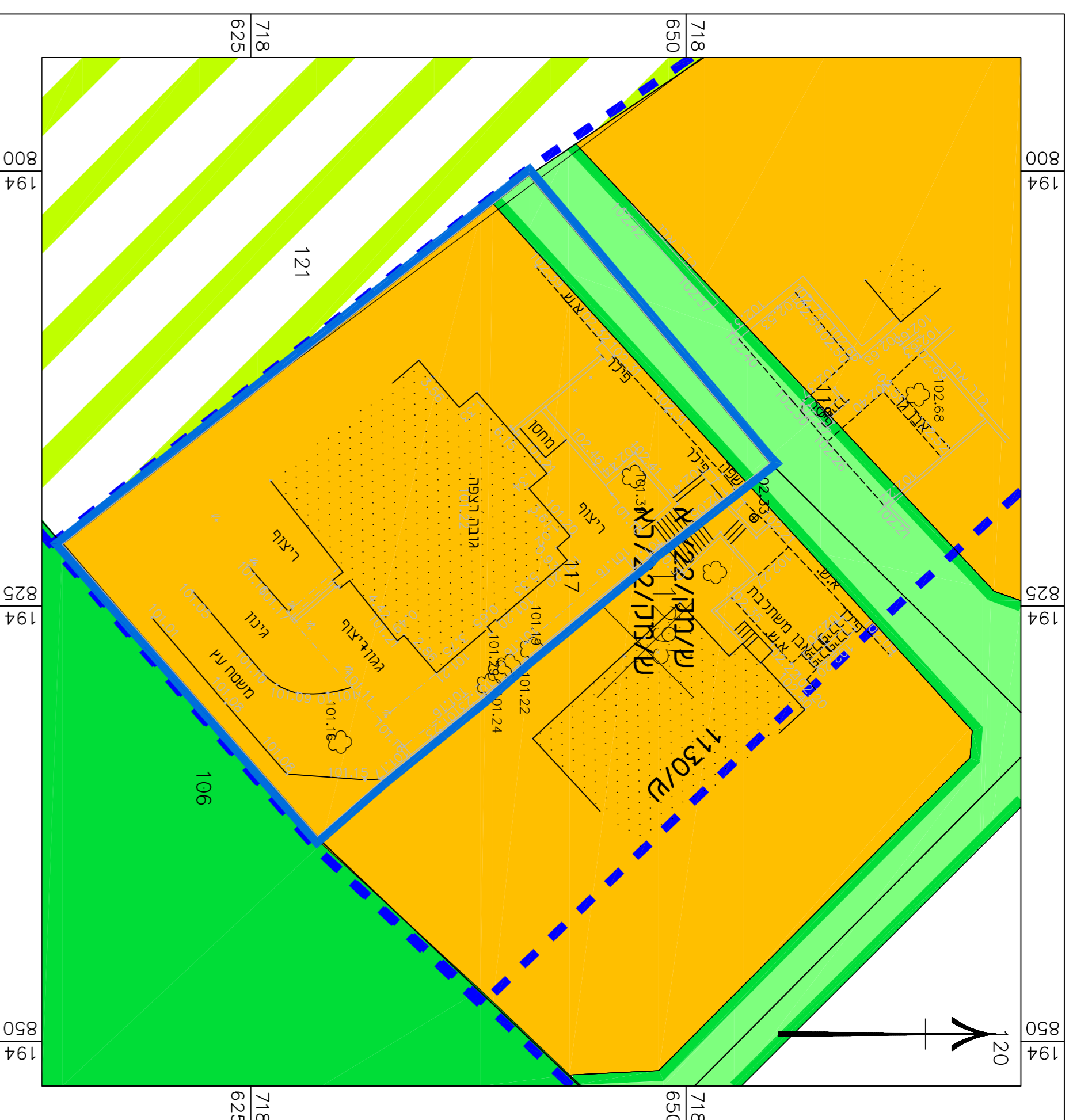


1:250 ק.מ.

מצב מאושר



ש/מק/22/כא

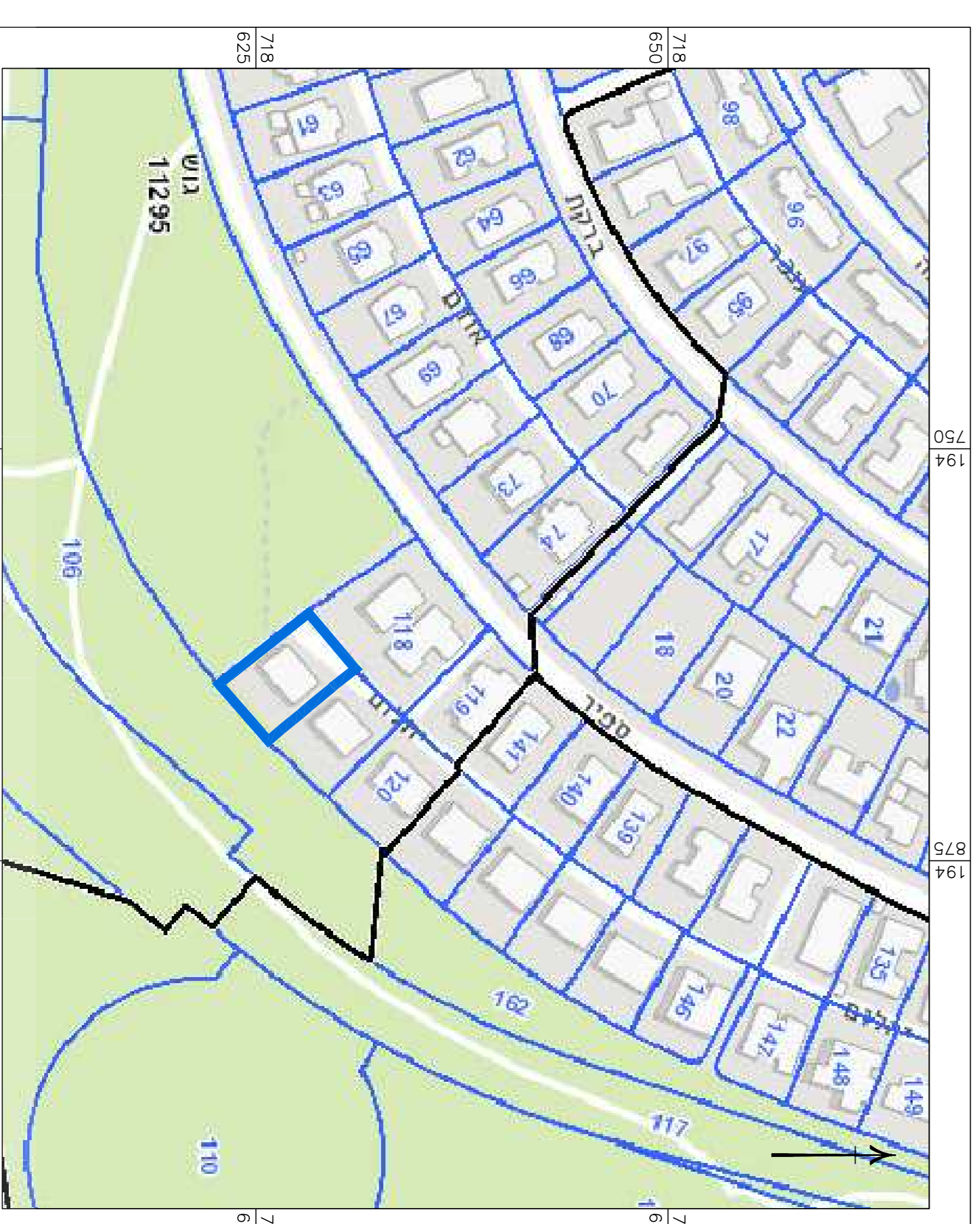
מקרא
מצב מאושר

- גבול תכנית
- אזור מגורים א'
- שטח פרטי פתוח
- שטח ציבורי פתוח
- אזור חקלאי
- גבול תכנית מאושרת ומספרה יעודי שלא לפי תבוא"ת 2006

1:1250 ק.מ.

תריסים סביבה

מצב מאושר	
מס' 353-0835421	
תוספת זכויות בנייה בחלקה 101	
גוש 10295, זכרון יעקב	
נספח לתכנית	גליון 1 מתוך 1
תחולה	רקע
תיאור	תאריך עריכת הוספת
רשימת התרשימים	25/11/2020
מצב מאושר	קני"מ
תרשים סביבה	1:250
שם תרשים	1:1250
שם תרשים	-
שמות ודתימות:	
עורך	שם: אנית אוליצור
הנספח	תאריך: ל"ד



מינהל התכנון
 חוק התכנון והבניה, התשכ"ח - 1965
 מחוז חיפה
 הוועדה המחוזית החליטה ביום: 10/03/2021
 לאשר את התוכנית
 תאריך: 20/04/2021
 יו"ר הוועדה המחוזית

