










-  דרך קיימת/מאושרת
-  מגורים
-  שטח לבניני ציבור
-  שטח ציבורי פתוח ב'
-  שטח לתחנת דלק ושירותי דרך
-  שטח פרטי פתוח
-  שטח למרכז אזרחי
-  שטח לחניה ציבורית
-  שטח מייוחד
-  גבול תכנית
-  גבול גוש
-  מס' הדרך
-  קו בנין
-  רוחב הדרך

תשריט מצב מאושר

נספח לתכנית מס' 306-0728220

קרית טבעון-בית רימון תכנית מפורטת

גליון 1 מתוך 1

תחולה	רקע
תאריך עריכת הנספח	29.07.2019
קנ"מ	1:500

שמות וזחתימות:

שם:	אדריכל ערן מבל
תאריך:	ערן מבל אדריכלים ארכיטקטורה ובינוי ערים

עורך הנספח

מס' פרויקט - 2890

מספר התוכנית: 10590-3
 רמת דיוק וגו המכיל והמסומן:
 1 = מדידה גרפית
 2 = ציור כניבנד ברום אניטיות
 3 = מדידה אניטיות מלאה ברמת חצי
 1. המדידה המסומנת
 ראיני מאריך בואח כי מדידה המפה המפורטת/ית
 המצבית המורוה רמק לתוכנית זו. נערכה על ידי:
 ביום: 03-01-2018
 וזרא הוכנה לפי הרואת נוהל מבאית וברואם
 לרואת העק וכתחנת המודדים שבתות.
 שם המודד: ???
 מספר רישוי: 868
 חתימה: _____