

תשריט מצב מאושר

נספח לתכנית מס' 304-0805952

מוריה 107 חיפה-פ\2158\א
 תכנית מפורטת














גליון 1 מתוך 1

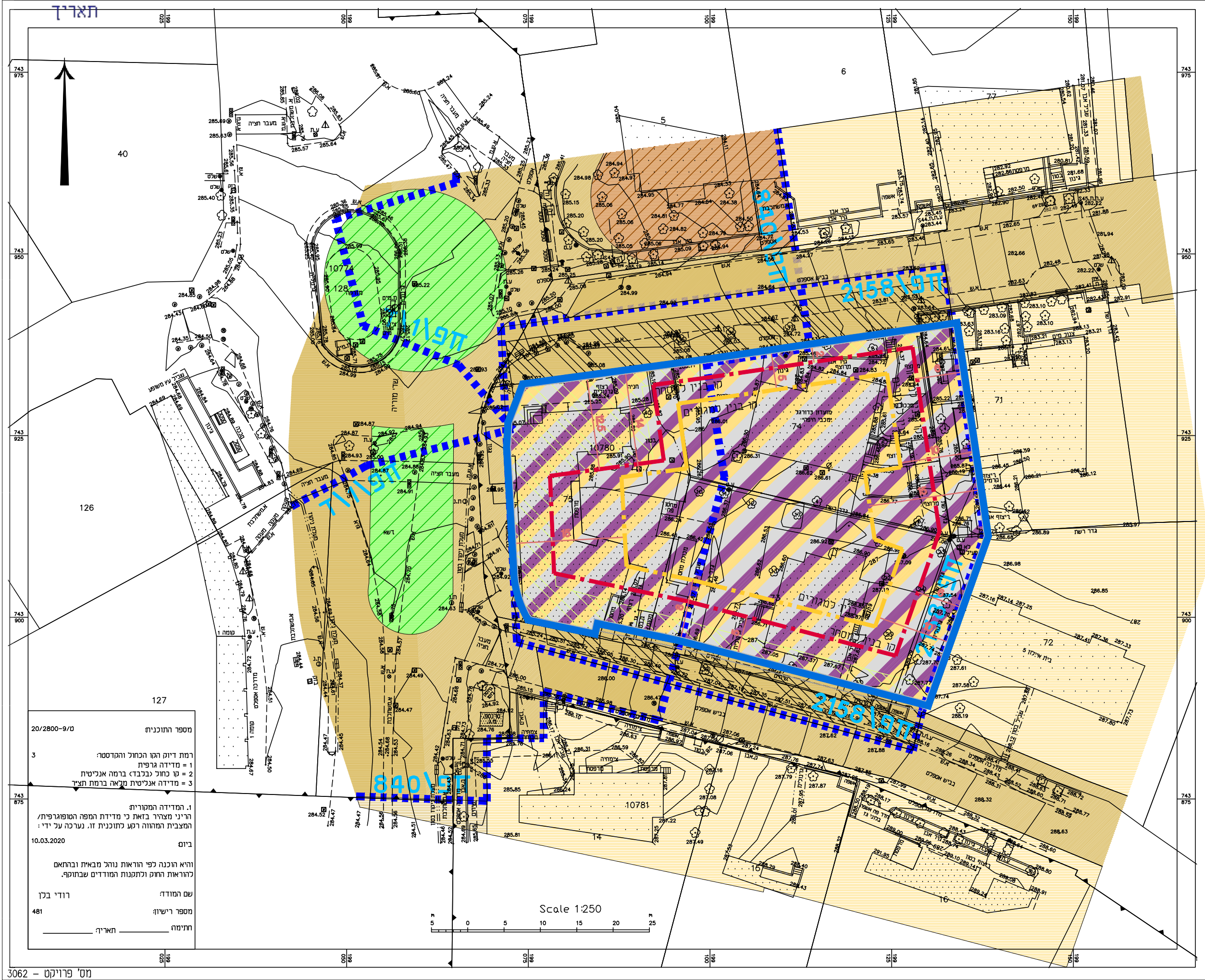
תחולה	רקע
תיאור	
תאריך עריכת הנספח	18.03.2020
קנ"מ	1:500

שמות וחתומות:
 שם: אוריכל ערן מבל
 תאגיד: ערן מבל אדריכלים ארכיטקטורה ובינוי ערים

עורך הנספח

מקרא מצב מאושר

-  אזור מגורים א'
-  מגורים מסחר ותעסוקה
-  שטח צבורי פנוי
-  שטח פרטי פנוי
-  מגרש נועד לבנין צבורי
-  דרך מאושרת
-  שביל
-  גבול תכנית
-  גבול תכנית מאושרת
-  גבול גוש
-  מס' הדרך
-  קו בנין
-  רוחב הדרך



מספר התוכנית: 20/2800-9/0
 רמת דיוק הגו הכתוב והמסומן:
 1 = מדידה גרפית
 2 = קו כחול נכבד ברמה אנליטית
 3 = מדידה אנליטית נטיאה ברמת תחיל
 1. המדידה המסוימת
 הריני מצהיר בזאת כי מדידת המפה הטופוגרפית/ המצבית המפורטת רבע תוכנית זו, נערכה על ידי:
 ביום: 10.03.2020
 והיא הוכנה לפי הוראות נוהל מבאת ובהתאם לרואות העסק ולתקנות המודדים שבתוקף.
 שם המודד: ורדי בלו
 מספר רישיון: 481
 חתימה: _____
 תאריך: _____