חוק התכנון והבניה, התשכ"ה - 1965

תכנית מתאר מקומית

מס' 304-0751156

חפ/2524 - שד' אח"י אילת 17, ק.חיים , חיפה

תשריט מצב מאושר	גליון_1_ מתוך_1_
מחוז	חיפה
מרחב תכנון מקומי	חיפה
רשות מקומית	חיפה
יישוב	חיפה
תאריך	11/08/2021

סוג המסמך	קנ"מ
מצב מאושר	1 : 250
תרשים סביבה	1 : 5000
תרשים נוסף	1 : 1250
תרשים נוסף	1 : 50,000
תמונה נוספת	-

אישורים

הוכנה	מתן תוקף

פרסום מתן תוקף לתכנית 2524/חפ (מס' 304-0751156)

המחוז מודיע בהודעתו זו כדר"מ מס' 5 לחוק תכנון הבניה ע"מ תיקון מס' 116 (הוק) לחוק תכנון הבניה ע"מ תיקון המחוז מודיע בזאת כי הוגשה לו בקשה לאישור תכנית מתאר מקומית בנושאים: תחזיות בדבר תפרסם הודעה בדבר הפקדה ופרסום ראשוני ביום ..... מדור ..... ביום 29.06.2021 מדור מרחב תכנון מקומי חיפה ומינהל התכנון מודיע בזאת כי הוגשה לו בקשה לאישור תכנית מתאר מקומית בנושאים: תחזיות בדבר הפקדה ופרסום ראשוני ביום ..... מדור ..... ביום 3.05.2021

שטחי חתימות:

עורך ראשי	שם: פניה רחבצ'ק	חתימה:
	תאריך:	

תרשים סביבה קנ"מ : 1:5000

תרשים סביבה קרובה קנ"מ : 1:1250

תמ"א 1 - תעריפים ראשוני קנ"מ : 1:50,000

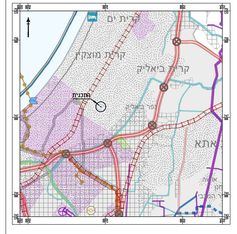

תמ"א 1 - תעריפים מטרים קנ"מ : 1:50,000

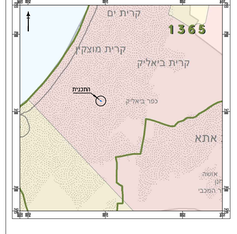

תמ"א 35 שינוי 1 - מרקמים קנ"מ : 1:50,000

תמ"א 35 - תחזיות סביבתיות קנ"מ : 1:50,000

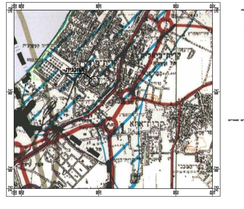

תמ"מ 6 קנ"מ : 1:50,000

מקרא :

גבול תכנית

- מרקם עירוני
- מרקם כפרי
- מרקם חופי
- מרקם שטחי חשלג
- מרקם שטחי ציבורי
- מכלול נופי
- מעטפת המכלול
- שמורת גנים
- יער ריקוד
- שטח בנוי
- מסחרון שלגרי
- רצועת כחל
- רצועת ירוק
- רצועת חוף
- פארק פטרוסלולי
- מכלול עיגוי לשימור
- מכלול כפרי לשימור
- שוביל מיוחד
- מחנק אריגי
- מחנק בטחוני
- כחל יים
- שדה תעופה קיים
- רצועת הגנה
- שדה תעופה מוצע
- מעבר גבול
- דרכים ומחלפים
- מסילת ברזל ותחנות
- גבול התכנית

מקרא מצב מאושר :

- גבול תכנית
- אזור מגורים
- אזור תעסוקה מאושרת מסופרת
- אזור מגורים ב'
- אזור מסחרי
- אזור לתכנון מיוחד
- דרך מאושרת
- מדרגות מאושרת
- עצים לשתלה רב
- קו רחוב
- קו בנין
- מספר מגרש
- קו בנין
- רוחב מגרש
- גבול מרקם רשומות מסופרת
- גבול מגש
- מספר מגרש לפי מרקם
- חומה מאוגרת

מצב מאושר קנ"מ : 1:250

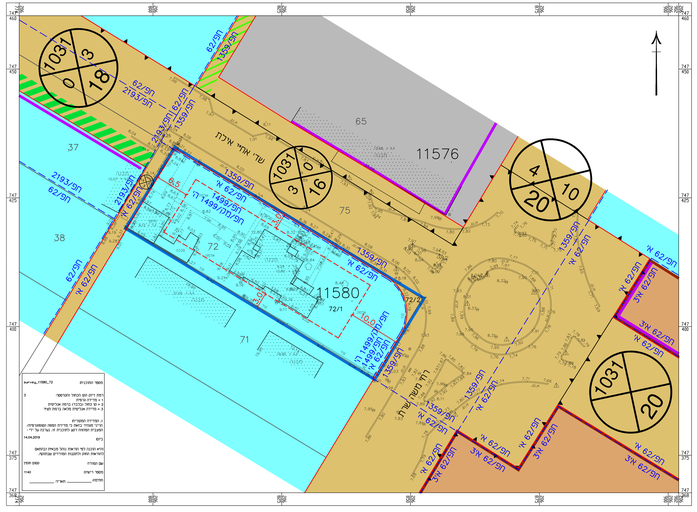
11576
11580
72/1
1031
20
10
4
16
18
0
3
75
65
37
38
71
72
שד' אחי אילת
רח' השר עזרא
חניה
חניה
חניה