







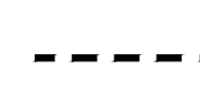








מקורא מצב מאושר:

-  אזור מגורים א
-  אזור מגורים ב
-  דרך קיימת/מאושרת
-  מגורים ג (עפ"י תמל/1024)
-  מבנים מוסדות ציבור (עפ"י תמל/1024)
-  שטחים פתוחים (עפ"י תמל/1024)
-  גבול תכנית מאושרת
-  גבול מרחב תכנון
-  מספר תכנית מאושרת ח/150/ח
-  גבול תכנית
-  קו בנין
-  מספר הדרך
-  קווי בנין
-  דוחב הדרך



תכנית מס': 305-0768036

הגדלת זכויות בניה ברחוב בעל שם טוב 70

תשריט מצב מאושר

שטח התכנית	1.200 דונם	קנין	1:250
תאריך	11/04/22		

שמות וחתימות:

חתימה:	שמון טל - בן שושן ירוס ואחזקה בע"מ	מגיש התכנית
חתימה:	מרוד גרפינקל	עורך התכנית
חתימה:	מרוד גרפינקל	עורך תשריט מצב מאושר

חתימת מוסדות התכנון: