

# תכנית מס' 302-0837039


## מצב מאוסטר

מחוז : חיפה  
 מרחב תכנון מקומי : חדרה  
 רשות מקומית : חדרה  
 ישוב : חדרה  
 עשפת התכנית : 2.514 דונם  
 קנה מידה : 1:2500, 1:250

גושים וחלקות בתכנית:

גוש	סוג הגוש	חלקות בשלמותן	חלקי חלקות
10037	מוסדר		187-91-92-93

חותמות מוסד התכנון :



שלב: הגשה מהדורה 1: תאריך: 25.02.20

שמות וותימות :

שם יזם התוכנית	שם יזם ארזי סאס	חתימה	טלפקס	058-4003396	דואר	orid@in.co.il
שם יזם התוכנית	שם יזם רוען הכר	חתימה	טלפקס	04-6344020	דואר	office@rshamaut.com
שם יזם התוכנית	שם יזם מניע התכנית	חתימה	טלפקס	058-4003396	דואר	orid@in.co.il
שם יזם התוכנית	שם יזם מניע התכנית	חתימה	טלפקס	04-6344020	דואר	office@rshamaut.com
שם יזם התוכנית	שם יזם בע"ע עניין בקרקע	חתימה	טלפקס	058-4003396	דואר	orid@in.co.il
שם יזם התוכנית	שם יזם בע"ע עניין בקרקע	חתימה	טלפקס	04-6336717	דואר	office@rshamaut.com
שם יזם התוכנית	שם יזם בע"ע עניין בקרקע	חתימה	טלפקס	050-8299582	דואר	
שם יזם התוכנית	שם יזם עורך התכנית	חתימה	טלפקס	09-9515022	דואר	urege@bezeqnet.net
שם יזם התוכנית	שם יזם מודד	חתימה	טלפקס	04-6325454	דואר	mlkkgal@zahav.net.il

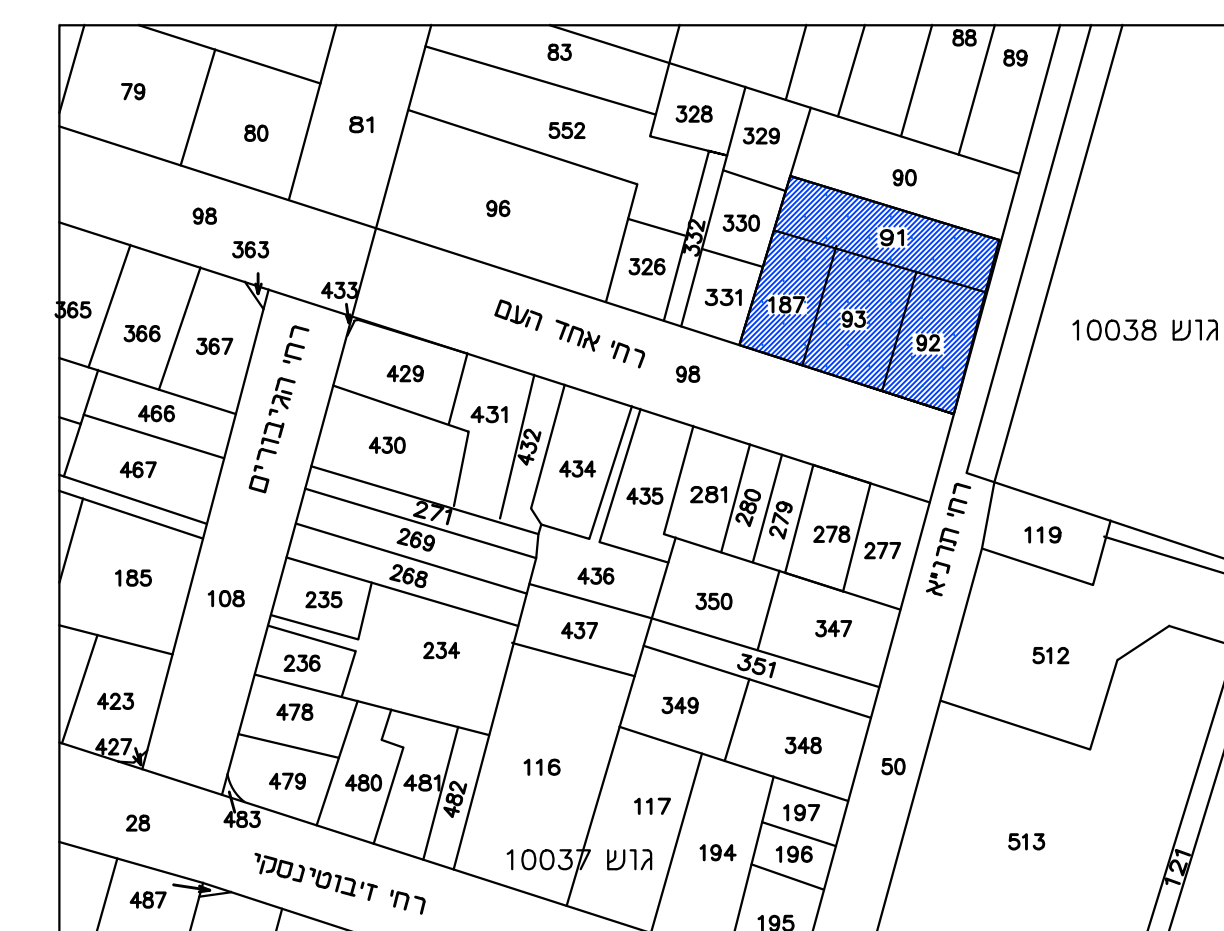
הצהרת מודד

הריני מצהיר כי חידתי תפסה ומספרתי/מפציטת המדידה רשם לתכנית זו, עריכתה על ידי ביום...  
 וזאת הוכחה לפי דיווחי וטובת מדידת ובראשם לדו"ח חוקי וזמנות המודדים  
 שנתחבף. דיוק המדידה והקוטטר: מדידה גרפית/שק כחול (נגוד) ברמה אקסיומית/מדידה אקסיומית  
 מלאה ברמת חצי כחול (כולל המדידה והכחול)  
 יועץ/מדידת: 881 מספר רישון: חתימה: תאריך:

## מקרא

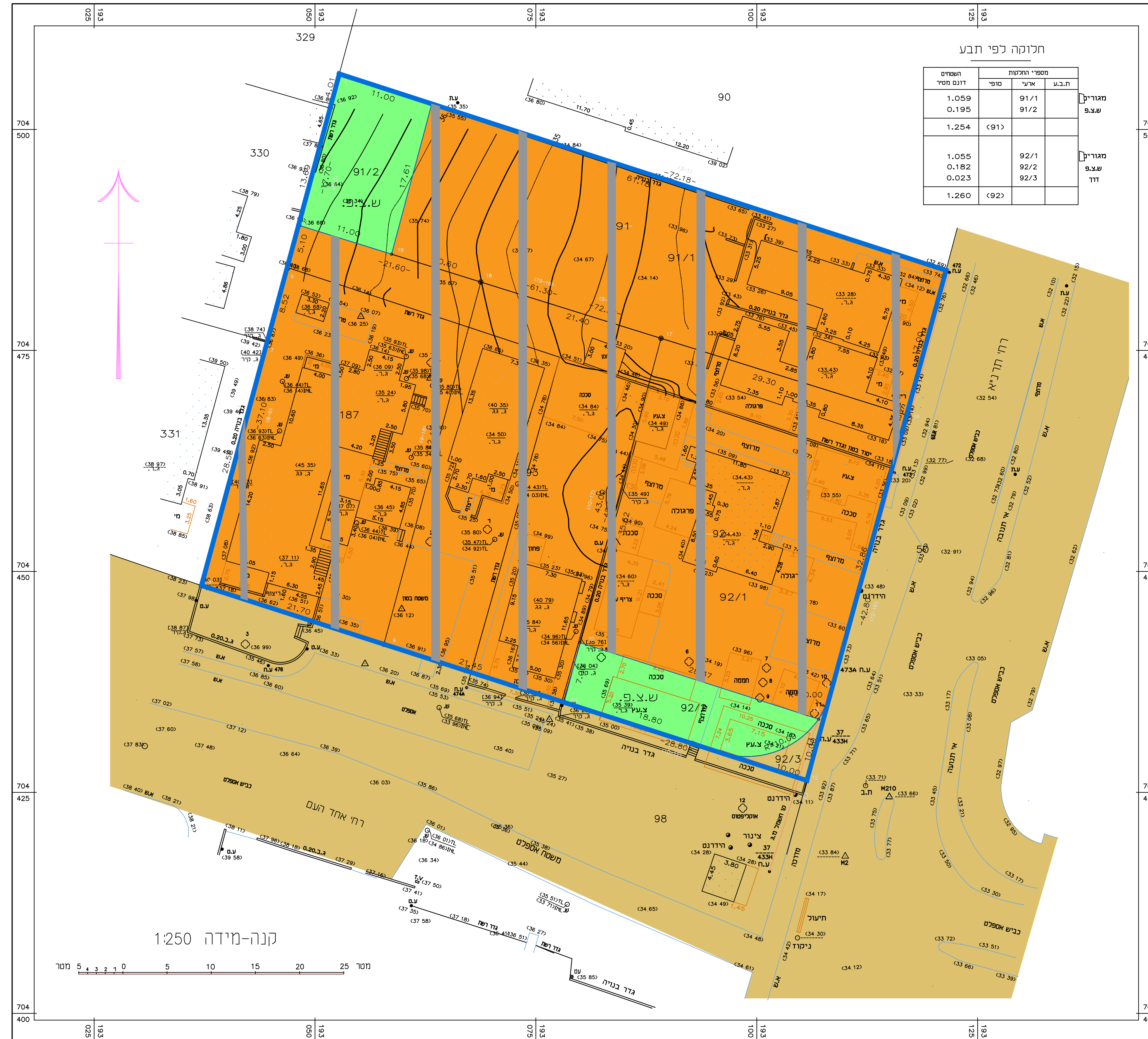
- מגורים
- עשפת ציבורי פתוח
- דרך מאושרת
- גבול תכנית
- מספר הדרך קווי בנין רוחב הדרך

## תרשים הסביבה 1:2500



### חלוקה לפי תבע

מספר חלקה	חלקה		מספר חלקה
	מספר	שטח	
מספר חלקה 90	91/1	1.059	מספר חלקה 91
	91/2	0.195	
מספר חלקה 92	92/1	1.254	מספר חלקה 92
	92/3	0.023	
	92/1	1.055	
	92/2	0.182	
	92/3	0.023	
	92	1.260	



קנה-מידה 1:250

