

מחוז : צפון  
 נפה : חיפה  
 מקום : חדרה  
 גוש : 10063  
 חלקה : 2  
 שטח : 2.747 ד'

הוכן עבור : הבעלים  
 לא לצרכי רישום !

- הערות :
- גבולות החלקה נלקחו מגוש רישום מס' 10063
  - התכנית קשורה לרשת ישראל החדשה

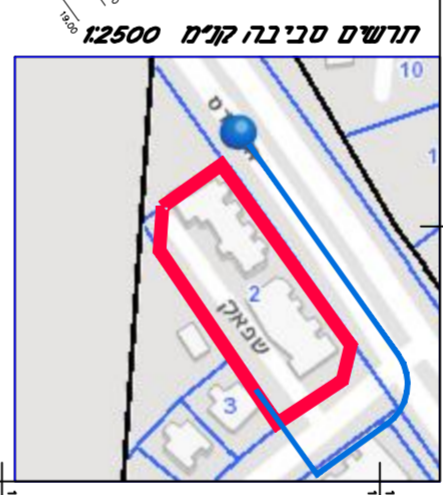
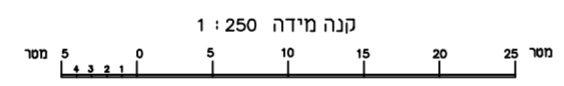
טבלת הפקעות

שטח	מגרש	מגורים	שציפ
2.721	2/1		
26	2/2		

אני מאשר כי מפה זו הוכנה ונערכה בצורה מדויקת... 11.250... וזאת העתק נכון של המפה המסופגרת  
 על סמך מדידה שהסתיימה ביום: 31.12.2018  
 בהתאם על בסיס איכות שביצעתי למפה זו אני מאשר את כל הפרטים והאפיינים שציינתי  
 במספר, מוזיקים כפי האסור וזאת ידוע אופני ראי. 3. דוגמת רישום אבני ראי. 3.  
 המפה היכנה לפי חקיקת המדידה ומדידת ומדידת. התשע"ט-2018. תאריך גמר והתכנית: 31.12.2019

ע"מ רפכ, הנעאנכ וסח  
 שם המודד ומענו  
 מספר רישון  
 תחיסה

הדינמ יתריש - הנעאנכ וסח  
 054-3891576  
 E-MAIL: RS\_HASANYAHOO.COM  
 ערק רפכ - 3007500 דולסמ  
 והבכ זאופ: רשק שיא - 050-7161933  
 E-MAIL: FDA215@HOTMAIL.COM



# מצב מאושר

302-0366419






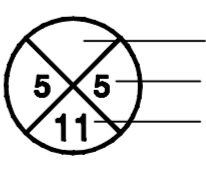

שינוי הוראות בניה  
 בגוש 10063 חלקה 2

נספח לתכנית		גליון 1 מתוך 1	
תחולה	רקע	רשימת התרשימים	קנ"מ
תאריך עריכת הנספח	13.10.2021	תרשים סביבה	1:2,500
		מפה מצבית	1:500

שמות וזחתימות:

מגיש, יזם התכנית ובעל ענין בקרקע	תאגיד:	חתימה:
מגיש, יזם התכנית ובעל ענין בקרקע	עטר יורם עטר בת שבע	
בעל ענין בקרקע	תאגיד: קרן קיימת לישראל	
עורך ראשי	שם: דודוב מיכאל	
מודד	שם: חסן כנאענה	

## מקרא מצב מאושר

-  גבול התכנית
-  דרך מאושרת
-  מגורים ג'
-  מגורים ב'
-  שציפ
-  מספר הדרך קו בניין רוחב הדרך
-  מספר מגרש