

מצב מאושר

302-0904623

**שינוי הוראות בניה
ברד"י אהרונסון בחדרה
גוש 138-139 חלקות 10009**

נספח לתכנית גליון 1 מתוך 1

תחולתה	רקע
תאריך עריכת הונספח	11/01/2020
רשימת התרומות	קנימ
תרומות סביבה	12500
מפה מצביית	1250

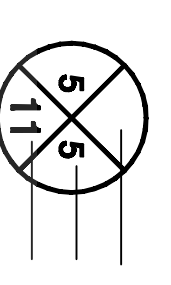
שמות ודחיתות:

שם:	לוי אלי ניסל שלמה אואר הילף בודניק הירצ בודניק דוד זיו אריה משה ניישט לאה לילד נמר איל
מיוצגים ע"י עו"ד נתן לביב	
חתימה	
עורך ראשי והנדר הנספח	זוידוב מיכאל
מדרד	חסי: חסין כנאנה

מקרא מצב מאושר
גבול התכנית
דרך מאושרת
מגורים ב' *
מגורים א' *

* יעוד שולף ע"פ תב"א 2006

מספר הדרך
קו בניין
רחוב הדרך



מספר הדרך
קו בניין
רחוב הדרך

מפה להיתר בניה

ישיר	תודה	התמלוג	התמלוג	התמלוג
הוב עגור	תמלוג	תמלוג	תמלוג	תמלוג
הוב	תמלוג	תמלוג	תמלוג	תמלוג
הוב	תמלוג	תמלוג	תמלוג	תמלוג
הוב	תמלוג	תמלוג	תמלוג	תמלוג

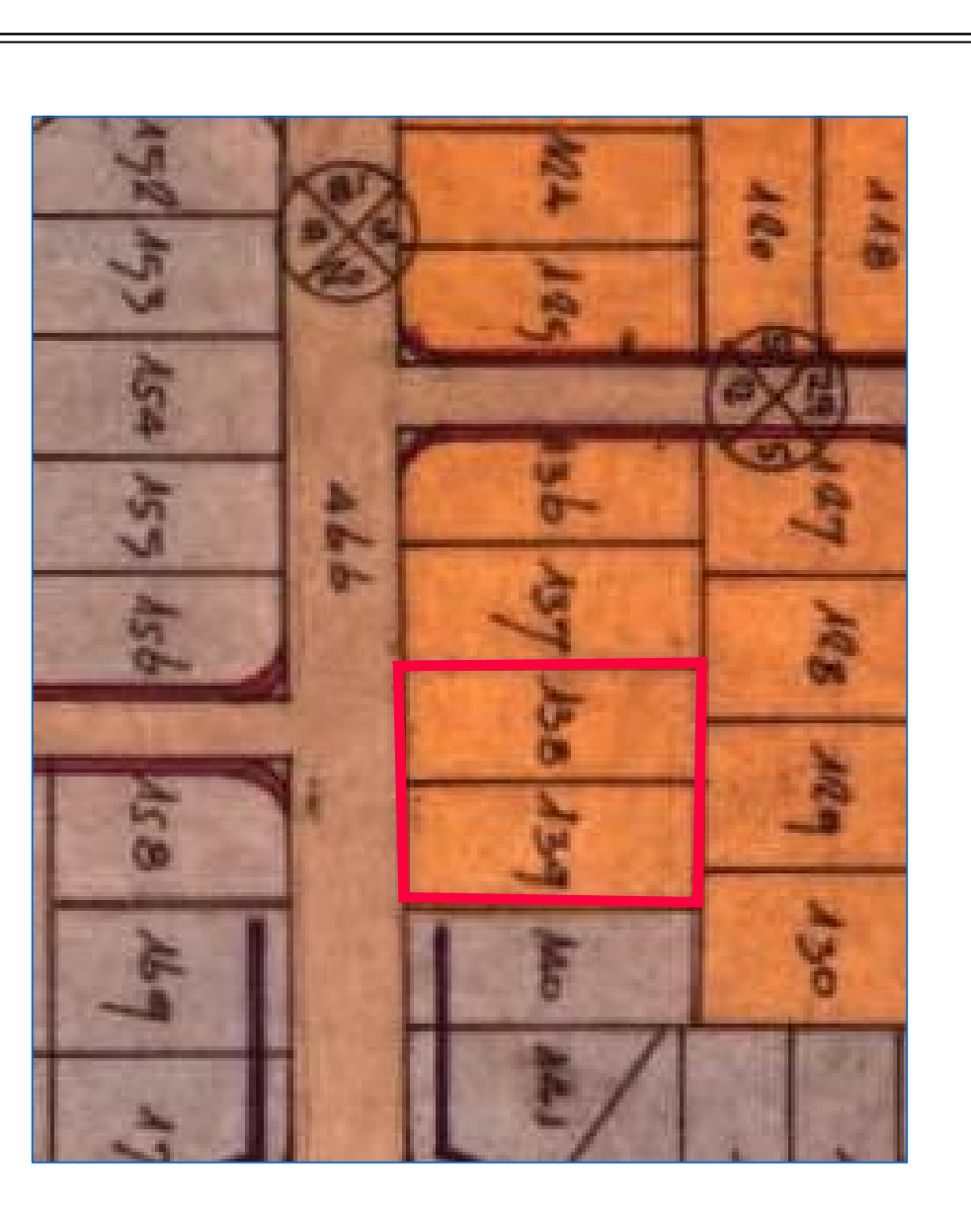
1. קווי הבנין הוחזרו כפי שהתכננו מעודד הנבשה, והם יאשרו על ידי מנהיגס הועדה בעת הבנת חיק היתר הבנין.
2. עתיד שוחת הבנין נמדד על ידי

נתוני רשת ומבולות

1. תמונת בוצעה ברשת: ישיאר 2005/12
2. תמונת חלוקת חשבו ת: גוש רישם 10009
3. תמונת נמדדו בימים לווית-RAI

מס' קואורדינט	קואורדינט	מרחקים	התמלוג
239	190574.83	705845.22	1,000
240	190594.80	705844.13	1,000
241	190614.77	705843.05	139
244	190597.62	705894.06	100
245	190577.65	705895.14	2,000
251	190617.59	705892.97	

תרשים סביבה קניינית:1:250



1. תמונת בוצעה ברשת: ישיאר 2005/12

2. תמונת חלוקת חשבו ת: גוש רישם 10009

3. תמונת נמדדו בימים לווית-RAI

1. קווי הבנין הוחזרו כפי שהתכננו מעודד הנבשה, והם יאשרו על ידי מנהיגס הועדה בעת הבנת חיק היתר הבנין.
2. עתיד שוחת הבנין נמדד על ידי

1465
מספר רישון

1465
מספר רישון

1465
מספר רישון


1465
מספר רישון

1465
מספר רישון

1465
מספר רישון

1965 חוק התכנון והבניה, התשכ"ה - 1965
מחוז חיפה
הועדה המחוזית החליטה ביום: 03/08/2022
לאשר את התוכנית
14/11/2022

1965 חוק התכנון והבניה, התשכ"ה - 1965
מחוז חיפה
הועדה המחוזית החליטה ביום: 07/07/2021
להפקיד את התוכנית
10/05/2022



1965 חוק התכנון והבניה, התשכ"ה - 1965
מחוז חיפה
הועדה המחוזית החליטה ביום: 07/07/2021
להפקיד את התוכנית
10/05/2022