

תכנית עבודה 351-1031418 חיבור ותחנת קצה לחלוקת גז טבעי במחצבת ורד

קומפילציית תכניות מצב מאושר

מחצבת ורד

הוכן עבור: שחם גז טבעי בע"מ












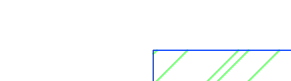




תאריך: 30/08/21

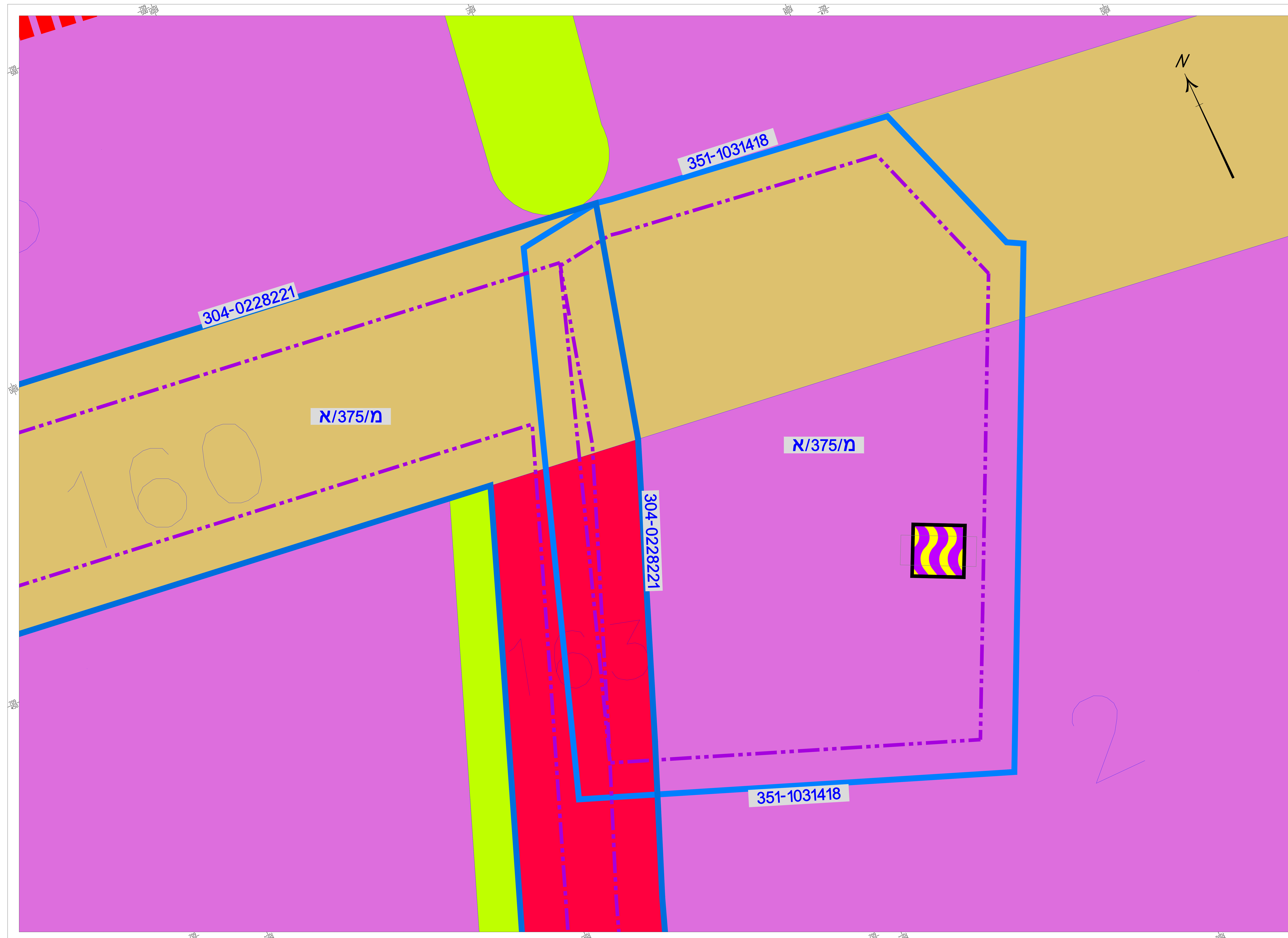
לא לצרכי רישום!

ייעודי קרקע לפי תכניות מס:

351-1031418, 304-0228221, מ/375/א

מקרא

-  גבול תכנית עבודה מספר 304-0228221
-  גבול תכנית עבודה מספר 351-1031418
-  גבול פרוזדור תשתיות תת קרקעיות
-  תעשה
-  שטח ציבורי פתוח
-  שטח פרטי פתוח
-  דרך קיימת
-  שטח לדרכים
-  מתקנים הנדסיים
-  קרקע חקלאית ב'
-  נחל/תעלה
-  מגורים
-  יער טבעי
-  שטחים פתוחים
-  כריה וחציבה
-  רוזטה



Scale 1:100

Meter 2 0 2 4 6 8 10 Meter