

27.70 מ"ס

203100

203150



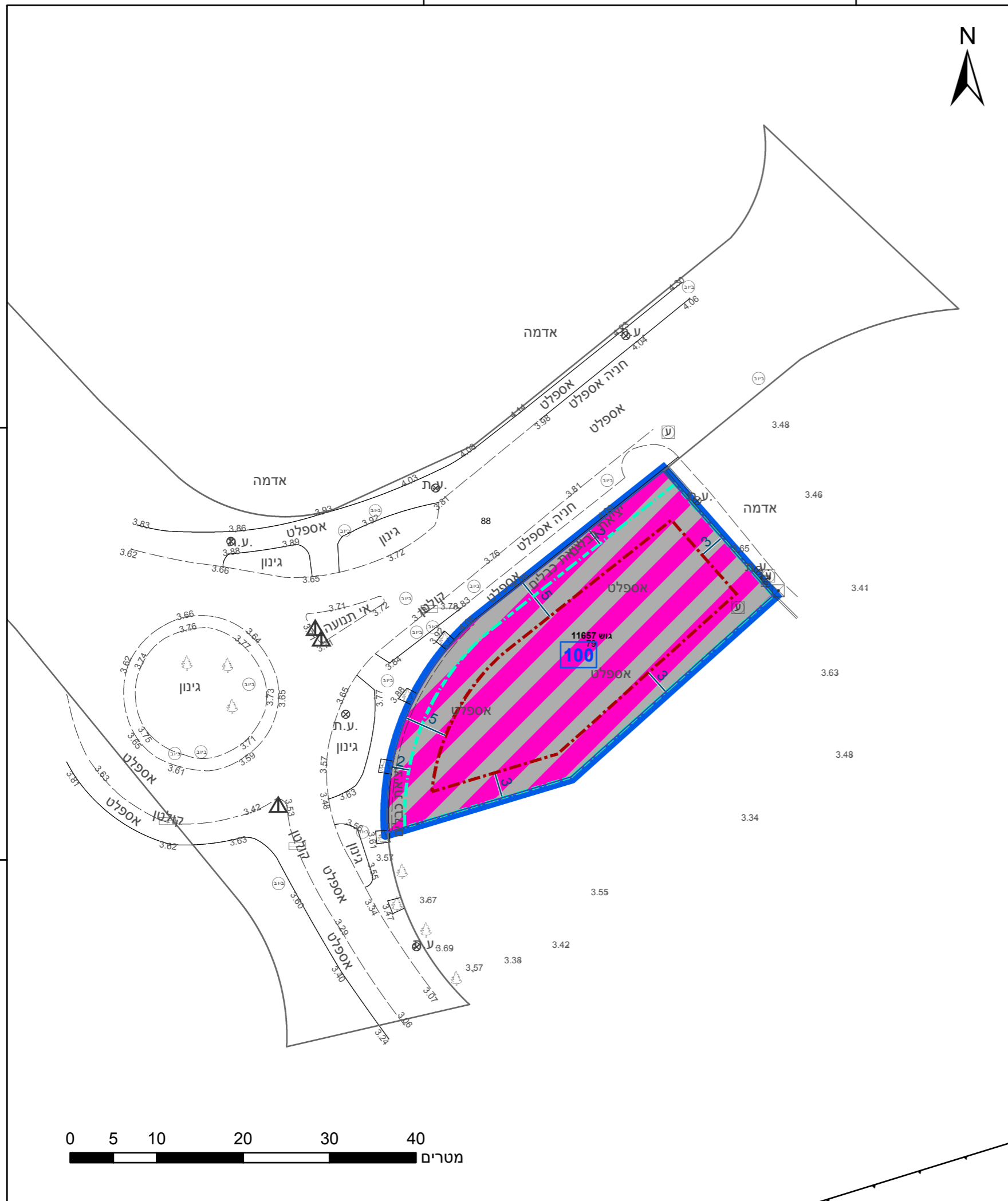
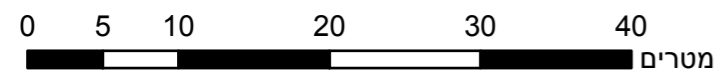
744000

743950

203100

203150

23.2 מ"ס



מקרא

תא שטח ומספר	1	גבול התכנית	גוש 1234
מספר הדרך	2	גבול גוש ומספר	5
קווי בנין	3	גבול חלקה ומספרה	
רחב הדרך	4		

מסחר ותעסוקה	
קו-בנין	
קו בנין תחתי/תת קרקעי	
מידות	

חוק התכנון והבניה, התשכ"ה - 1965
תכנית מתאר מקומית

מס' 304-0931790

חפ/מק/1704/א/4 - רח' האודם 2, צ'ק פוסט, חיפה.

תשריט מצב מוצע גיליון 1 מתוך 1

מחוז	חיפה
מרחב תכנון מקומי	חיפה
רשות מקומית	חיפה
ישוב	חיפה

תכנית בסמכות	מקומית
איחוד וחלוקה	ללא איחוד וחלוקה
היתרים או הרשאות	תכנית שמכוחה ניתן להוציא היתרים או הרשאות

מונה תדפיס התשריט	10
מועד הפקדה	13/09/2023
שטח התכנית	0.874 דונם קנה מידה 1:500

שמות*

מגיש תכנית	עמית אלון תאגיד: רויאל ג'אן נכסים בע"מ
עורך ראשי	מיכאל ורדי תאגיד: מיכאל ורדי אדריכל

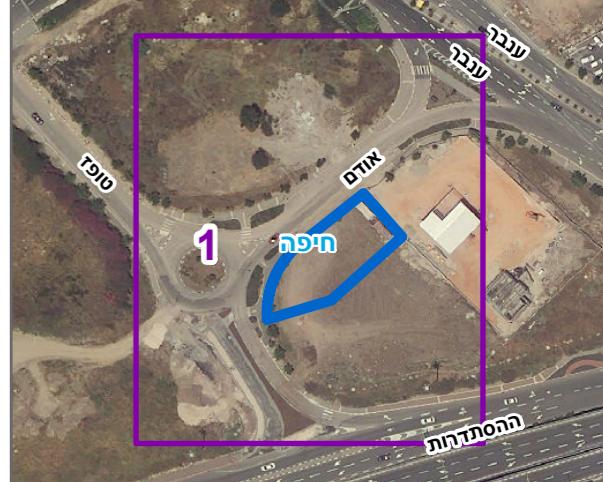
אישורים בתכנית מס' 304-0931790

טבלת גושים וחלקות*

מספר גוש	מספר חלקה/כל הגוש	מספר חלקות בחלקות	מספר חלקות בשלמותן
11657	79		

* הרשימה המלאה מפורטת בהוראות התכנית / בהודעה שפורסמה בעיתונות וברשומות

תרשים התמצאות - קנ"מ 1:2500



שנת צילום אוויר: 2019

הריני מצהיר בזאת כי המפה הטופוגרפית/המצבית המהווה רקע לתכנית זו, נערכה על ידי ביום 27.12.2020 והיא הוכנה לפי הוראות נוהל מבא"ת ובהתאם להוראות החוק ולתקנות המודדים שבתוקף. דיוק הקו הכחול והקדסטר: קו כחול (בלבד) ברמה אנליטית

שפירא בני שם המודד	583 מספר רישיון
חתימה	תאריך