חוק התכנון והבניה, התשכ"ה - 1965

תכנית מתאר מקומית

מס' 305-0973149

שינוי קווי בניין והכשרת בניה
קיימת ברחוב סיני 8, קרית אתא

תשריט מצב מוצע	גיליון 1 מתוך 1
מחוז	חיפה
מרחב תכנון מקומי	קרית אתא
רשות מקומית	קרית אתא
ישוב	קרית אתא
תכנית בסמכות	מחוזית
איחוד וחלוקה	ללא איחוד וחלוקה
היתרים או הרשאות	תכנית שמכוחה ניתן להוציא היתרים או הרשאות
מונה תדפיס התשריט	10
מועד הפקה	27/04/2023 12:24
שטח התכנית	0.997 דונם קנה מידה 1:250

אישורים בתכנית מס' 305-0973149

שמות*

מגיש התכנית	אנט צפורה תאגיד:
מגיש התכנית	יורם צפורה תאגיד:
מגיש התכנית	מרדכי צפרה תאגיד:
מגיש התכנית	עליזה צפרה תאגיד:
עורך ראשי	ירון חן תאגיד:

טבלת גושים וחלקות*

מספר גוש	חלק/ כל הגוש	מספרי חלקות בשלמותן	מספרי חלקות בחלקיותן
10509	חלק	160	

מקרא

- מגורים א
- זיקת-הנאה למעבר רגלי
- מבנה מוצצ
- קו-בנין
- קו בנין עילי
- להריסה
- מידות
- עץ/עצים לשימור

תרשים התמצאות - קנ"מ 1:6000

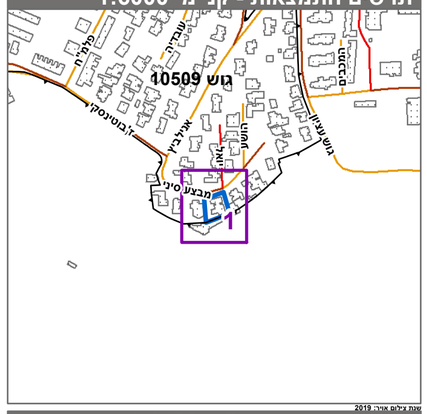

תרשים סביבה - קנ"מ 1:1500

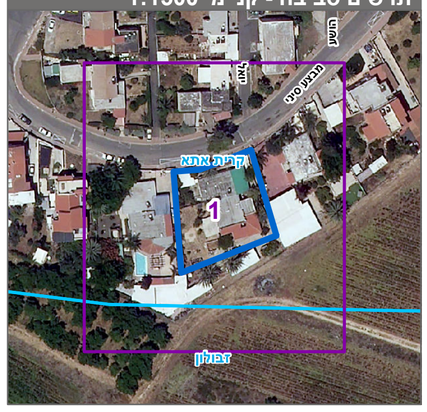

עדכון עבלות אוויר 2019

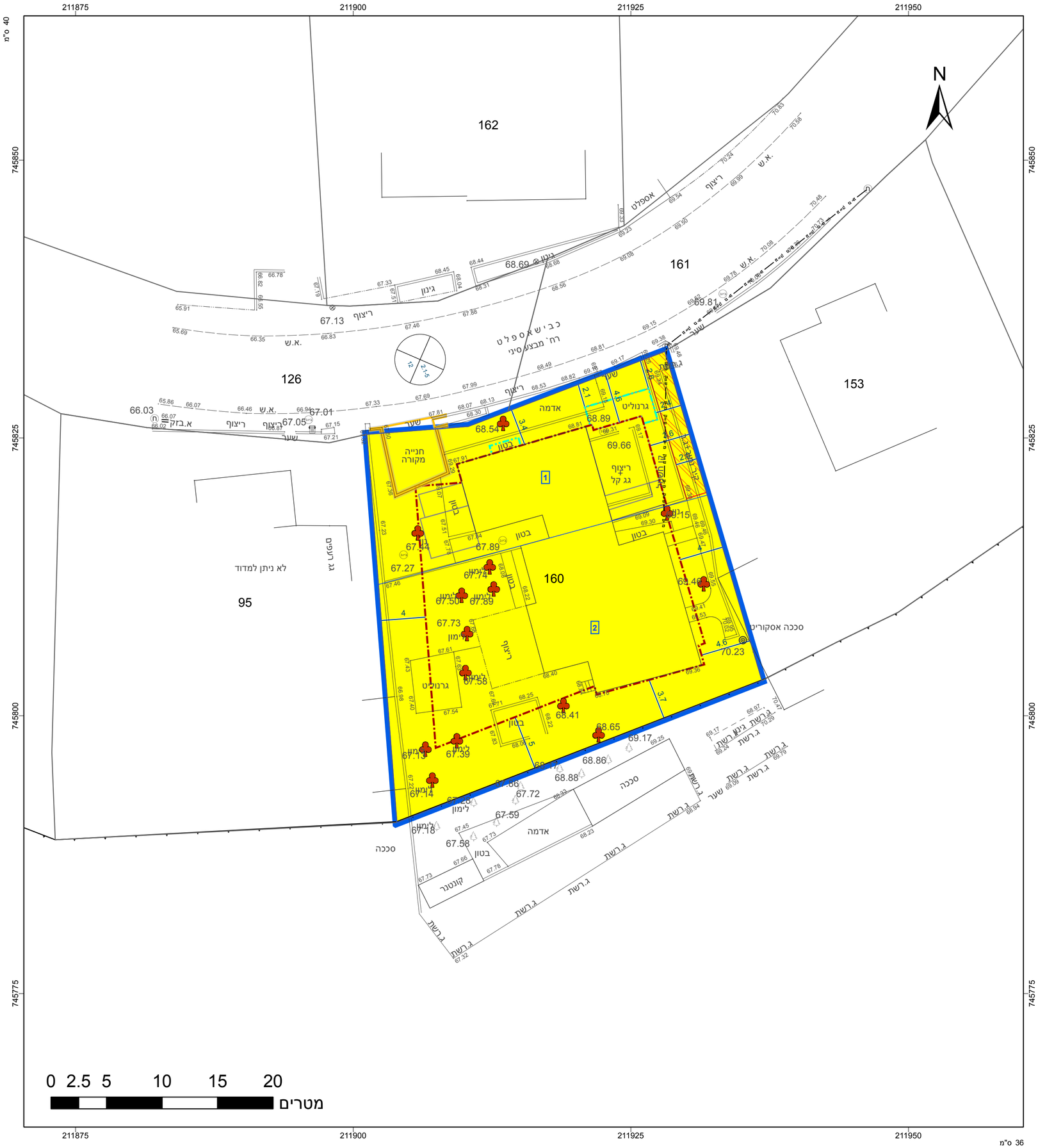

* הרשימה המלאה מפורטת בהוראות התכנית / בהודעה שפורסמה בעיתונות וברשומות

הריני מצהיר בזאת כי המפה הטופוגרפית/המצבית המהווה רקע לתכנית זו, נערכה על ידי ביום 31/03/2021 והיא הוכנה לפי הוראות נוהל מבא"ת ובהתאם להוראות החוק ולתקנות המודדים שבתוקף. ד"יוק הקו הכחול והקדסטר:מד"ידה אנליטית מלאה ברמת תצ"ר

רמזי קשואר	883		
שם המודד	מספר רשיון	חתימה	תאריך

מספר תכנית: 305-0973149, מספר גרסת תשריט: 10