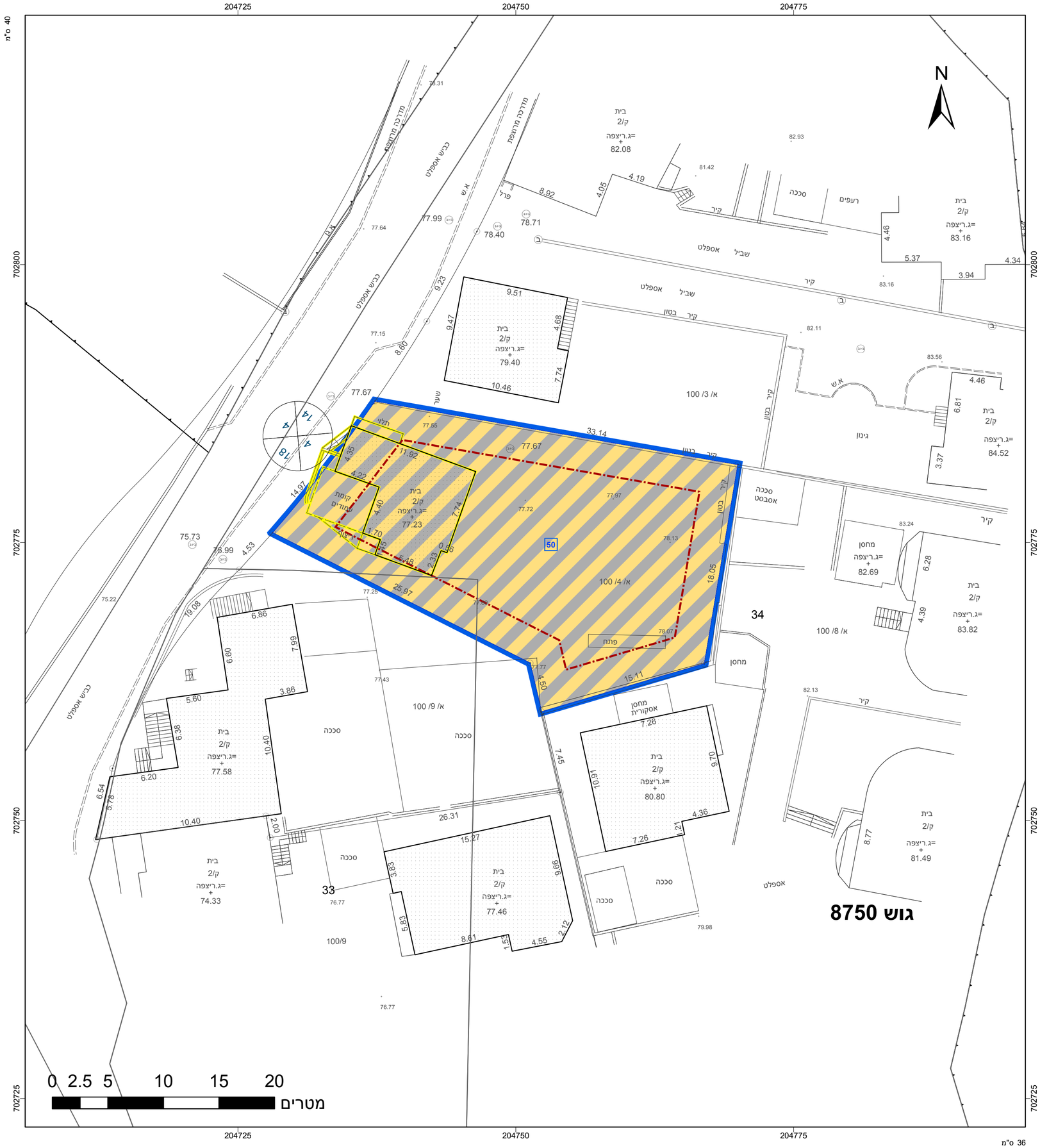

חוק התכנון והבניה, התשכ"ה - 1965

תכנית מפורטת

מס' 354-1159672

הגדלת אחוזי בניה גמיל גנאיים-באקה 8750-33-34

תשריט מצב מוצע	גיליון 1 מתוך 1
מחוז	חיפה
מרחב תכנון מקומי	עירון
רשות מקומית	באקה אל ג'רביה
ישוב	באקה אל גרבייה
תכנית בסמכות	מחוזית
איחוד וחלוקה	ללא איחוד וחלוקה
היתרים או הרשאות	תכנית שמכוחה ניתן להוציא היתרים או הרשאות
מונה תדפיס התשריט	3
מועד הפקה	03/03/2024 14:15
שטח התכנית	0.708 דונם קנה מידה 1:250

אישורים בתכנית מס' 354-1159672

מינהל התכנון
חוק התכנון והבניה, התשכ"ה - 1965
מחוז חיפה
הוועדה המחוזית החליטה ביום :
21/02/2024
לאשר את התוכנית
04/04/2024
תאריך יו"ר הוועדה המחוזית

שמות*

מגיש התכנית	גמיל מוחמד גנאיים תאגיד: באקה
עורך ראשי	עלי נאסור תאגיד: אדריכל
יזם	גמיל מוחמד גנאיים תאגיד: באקה

מקרא

- מגורים ומסחר
- מבנה להריסה
- קו-בנין

תרשים התמצאות - קנ"מ 1:6000

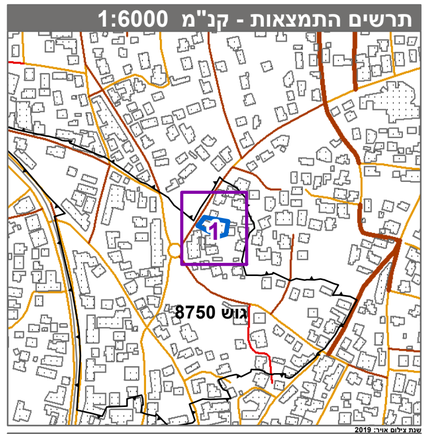

תרשים סביבה - קנ"מ 1:1500

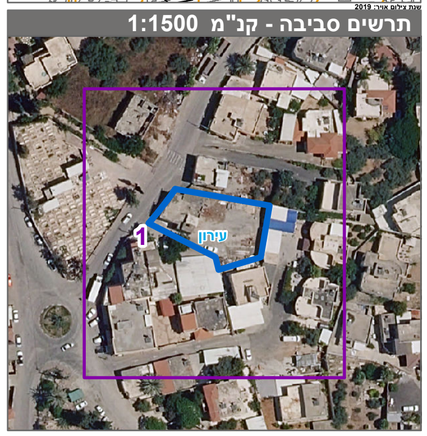

טבלת גושים וחלקות*

מספר גוש	חלק/ כל הגוש	מספרי חלקות בשלמותן	מספרי חלקות בחלקיותן
8750	חלק		33-34

* הרשימה המלאה מפורטת בהוראות התכנית / בהודעה שפורסמה בעיתונות וברשומות

הריני מצהיר בזאת כי המפה הטופוגרפית/המצבית המהווה רקע לתכנית זו, נערכה על ידי ביום 14/11/2022 והיא הוכנה לפי הוראות נוהל מבא"ת ובהתאם להוראות החוק ולתקנות המודדים שבתוקף. דיוק הקו הכחול והקדסטר:מדידה אנליטית מלאה ברמת תצ"ר

שם המודד	מספר רשיון	חתימה	תאריך
האני ביאדסי	1027		

מספר תכנית: 354-1159672, מספר גרסת השרטוט: 3