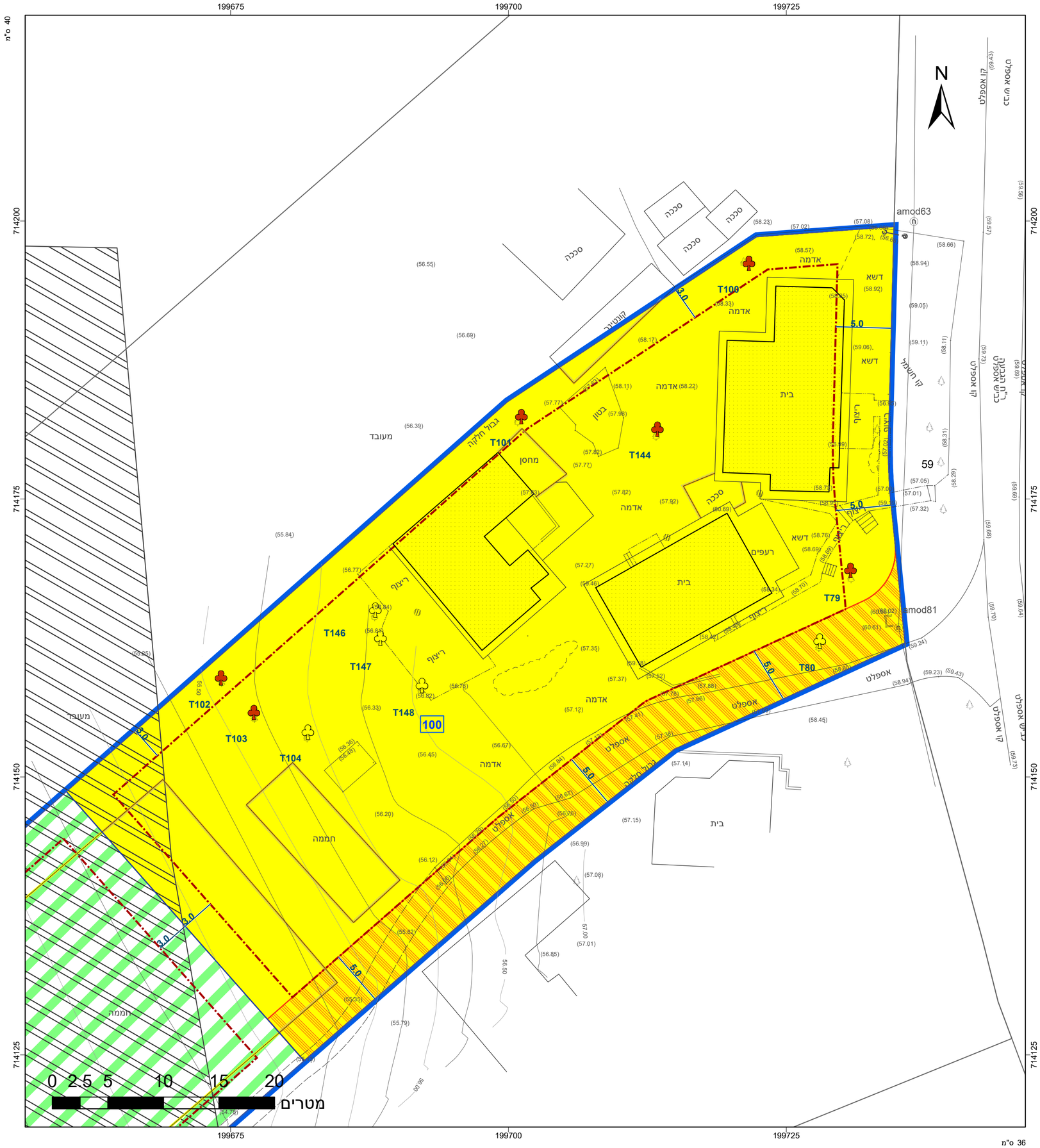

מקרא

- מגורים א
- קרקע חקלאית
- הנחיות מיוחדות
- זכות מעבר למעבר ברכב
- קו-בנין
- להריסה
- קו עזר3
- מידות
- עץ/עצים לשימור
- עץ/עצים לכריתה

תרשים התמצאות - קנ"מ 1:6000

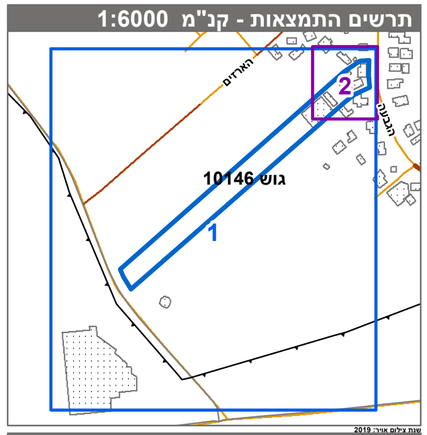

תרשים סביבה - קנ"מ 1:1500

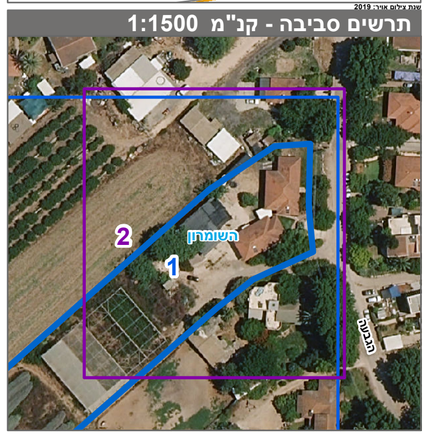

חוק התכנון והבניה, התשכ"ה - 1965

תכנית מתאר מקומית

מס' 353-1235167

תוספת זכויות בניה לחלקה 39 בגוש 10146 עמוס שדה גבעת עדה

תשריט מצב מוצע	גיליון 2 מתוך 2
מחוז	חיפה
מרחב תכנון מקומי	יישובי הברון
רשות מקומית	בנימינה-גבעת עדה
ישוב	בנימינה-גבעת עדה
תכנית בסמכות	מחוזית
איחוד וחלוקה	ללא איחוד וחלוקה
היתרים או הרשאות	תכנית שמכוחה ניתן להוציא היתרים או הרשאות
מונה תדפיס התשריט	11
מועד הפקה	08/10/2024 23:29
שטח התכנית	14.129 דונם קנה מידה 1:250

אישורים בתכנית מס' 353-1235167

מינהל התכנון
חוק התכנון והבניה, התשכ"ה - 1965
מחוז חיפה
הוועדה המחוזית החליטה ביום :
11/09/2024
לאשר את התכנית
11/11/2024

שמות*

מגיש התכנית	עמוס שדה שדה תאגיד:
עורך ראשי	עמאד אחמד תאג' פרח תאגיד: מימאר סיגאן בע"מה ופיקוח.
יזם	עמוס שדה שדה תאגיד:

טבלת גושים וחלקות*

מספר גוש	חלק/ כל הגוש	מספרי חלקות בשלמותן	מספרי חלקות בחלקיותן
10146	חלק	39	

* הרשימה המלאה מפורטת בהוראות התכנית / בהודעה שפורסמה בעיתונות וברשומות

הריני מצהיר בזאת כי המפה הטופוגרפית/המצבית המהווה רקע לתכנית זו, נערכה על ידי ביום 14/06/2023 והיא הוכנה לפי הוראות נוהל מבא"ת ובהתאם להוראות החוק ולתקנות המודדים שבתוקף. דיוק הקו הכחול והקדסטר.קו כחול (בלבד) ברמה אנליטית

איימן מחאמיד	978		
שם המודד	מספר רשיון	חתימה	תאריך