

מרחב תכנון מקומי פטה יהודה

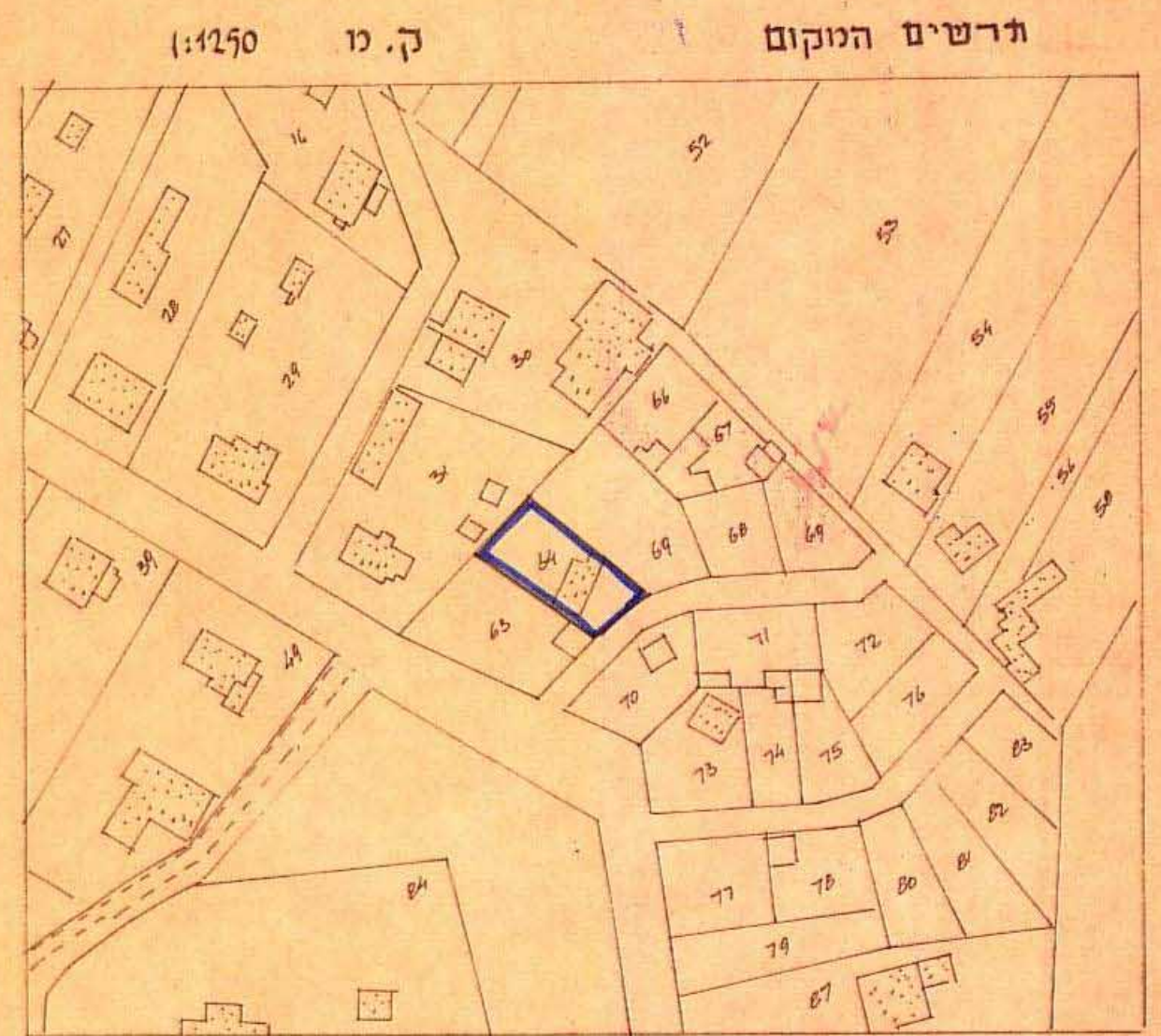
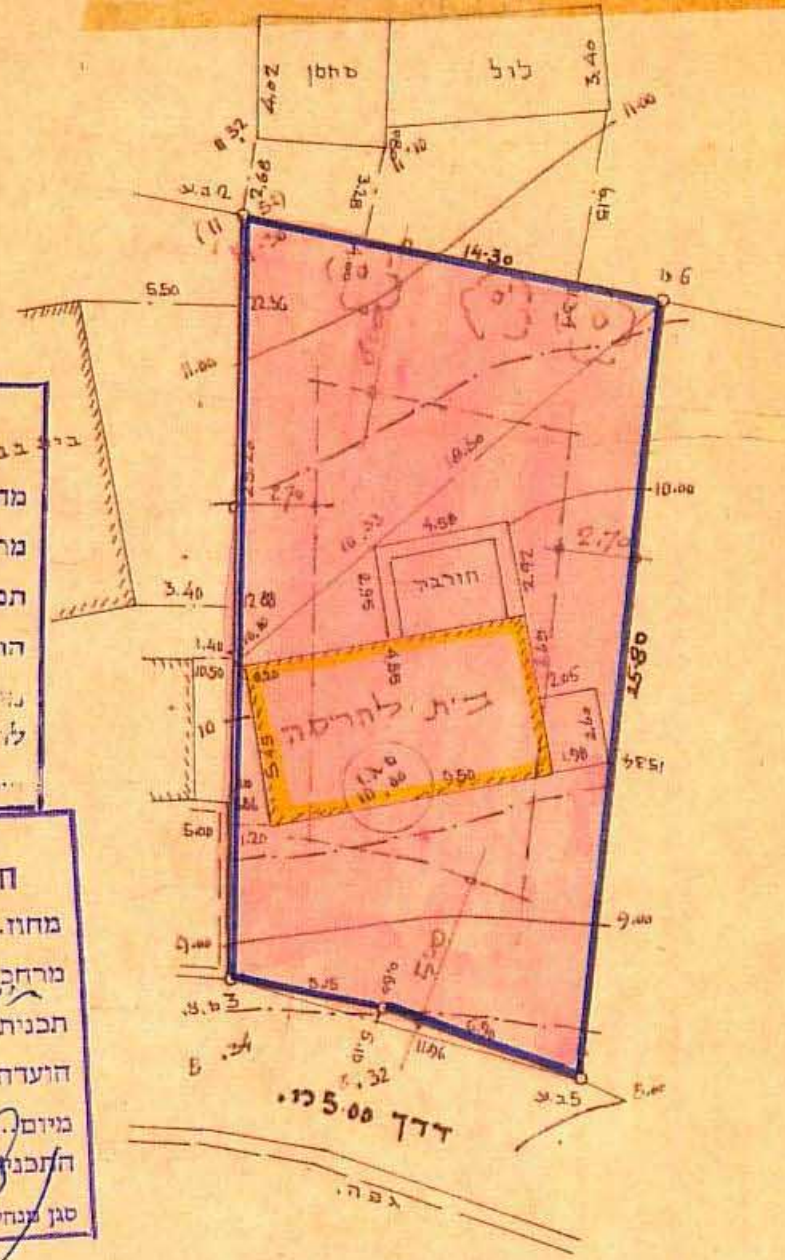
תוכנית בנין ערים פפורטת: מ/140
שהנה תיקון מס' 2 שנת 1970
ל תוכנית פיתוח הרי יהודה י.ג. 116/ מס' 1 1960
לתוכנית ה.נ. 5

ירושלים
ירושלים
ירושלים
מוצא הצילית
64
תכרי

השטח לפני הרשום 346 מטר.

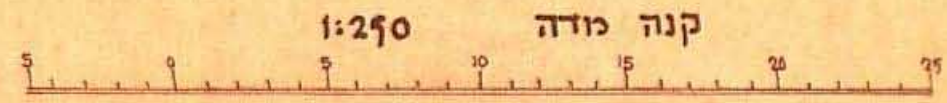
משרד הפנים
בבואה התכנון והבניה תשכ"ה-1965
מחוז ירושלים
מרחב תכנון מקומי א"כ - וואלה
תוכנית א"כ - וואלה מס' 140
הועדה המחוזית בשיבתה ה' 114
מיום 22.12.70 החליטה לתת תוקף
לתיבת הנכרת לעיל.
יושב ראש המועדה

משרד הפנים
חוק התכנון והבניה תשכ"ה-1965
מחוז ירושלים
מרחב תכנון מקומי א"כ - וואלה
תוכנית א"כ - וואלה מס' 140
הועדה המחוזית בשיבתה ה' 114
מיום 22.12.70 החליטה להפקיד את
התכנון הנכרת לעיל.
סגן מנהל כלל לתכנון
יושב ראש המועדה



מ.מ. הגובה לכל כרפון הכניסה 10.00

- חתימת בעל הקרקע: שטח התוכנית
- חתימת סגיש הבניה: מבנה להריסה
- חתימת נורך התוכנית: גבול התוכנית



לא לצדפי דיסטום

ירושלים 6-2-1970
א.א.א.
מ.מ. מדורי מ.מ. 70/51
מ.מ. רשום י/78/69