

מרחב תכנון מקומי חטה יהודה
 תכנית מס' מ"ז/609
 שנוי לתכנית המתאר המקומית מ"ז/250
 ושנוי לתכנית מס' מ"ז/340 ד

תשריט


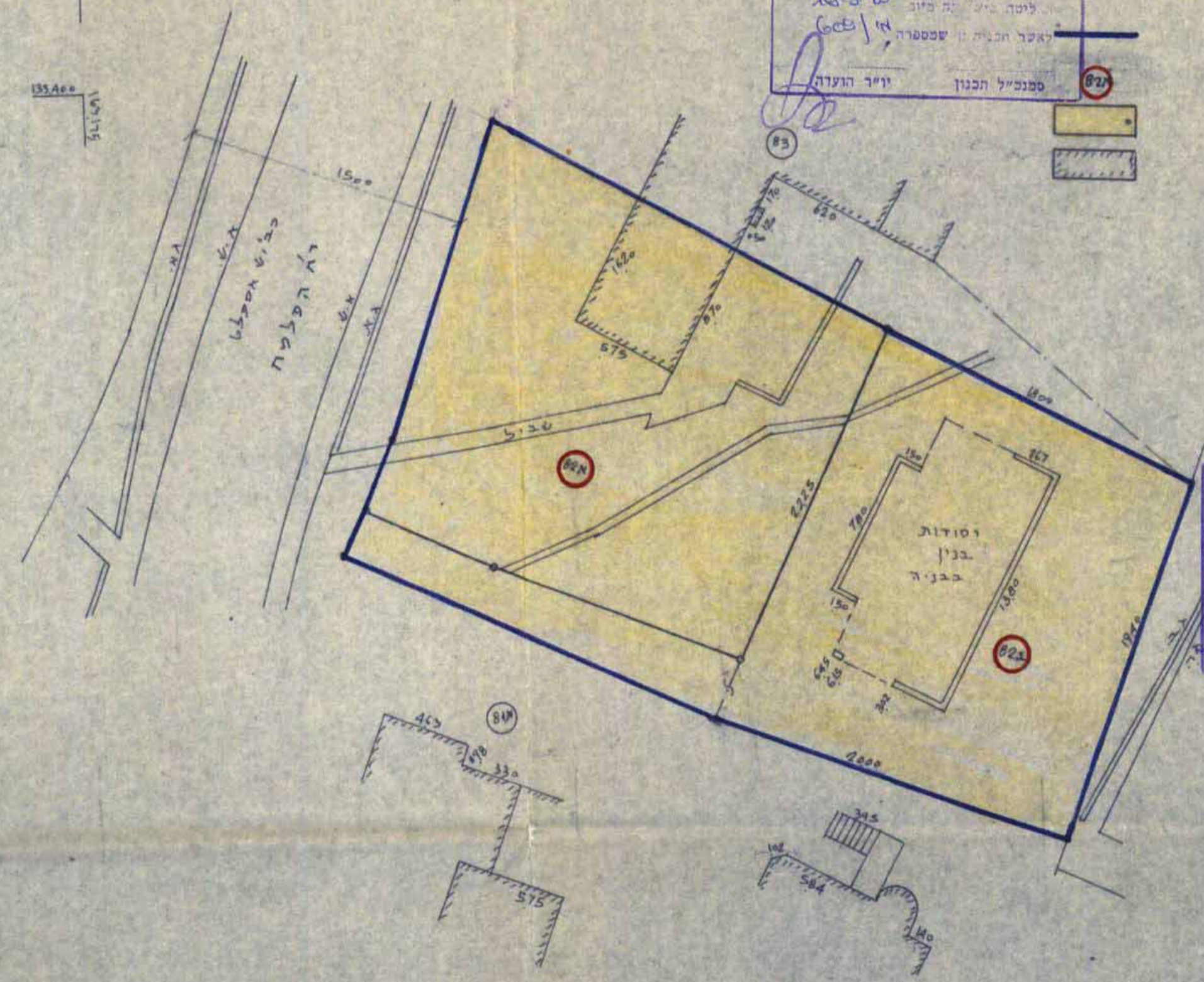
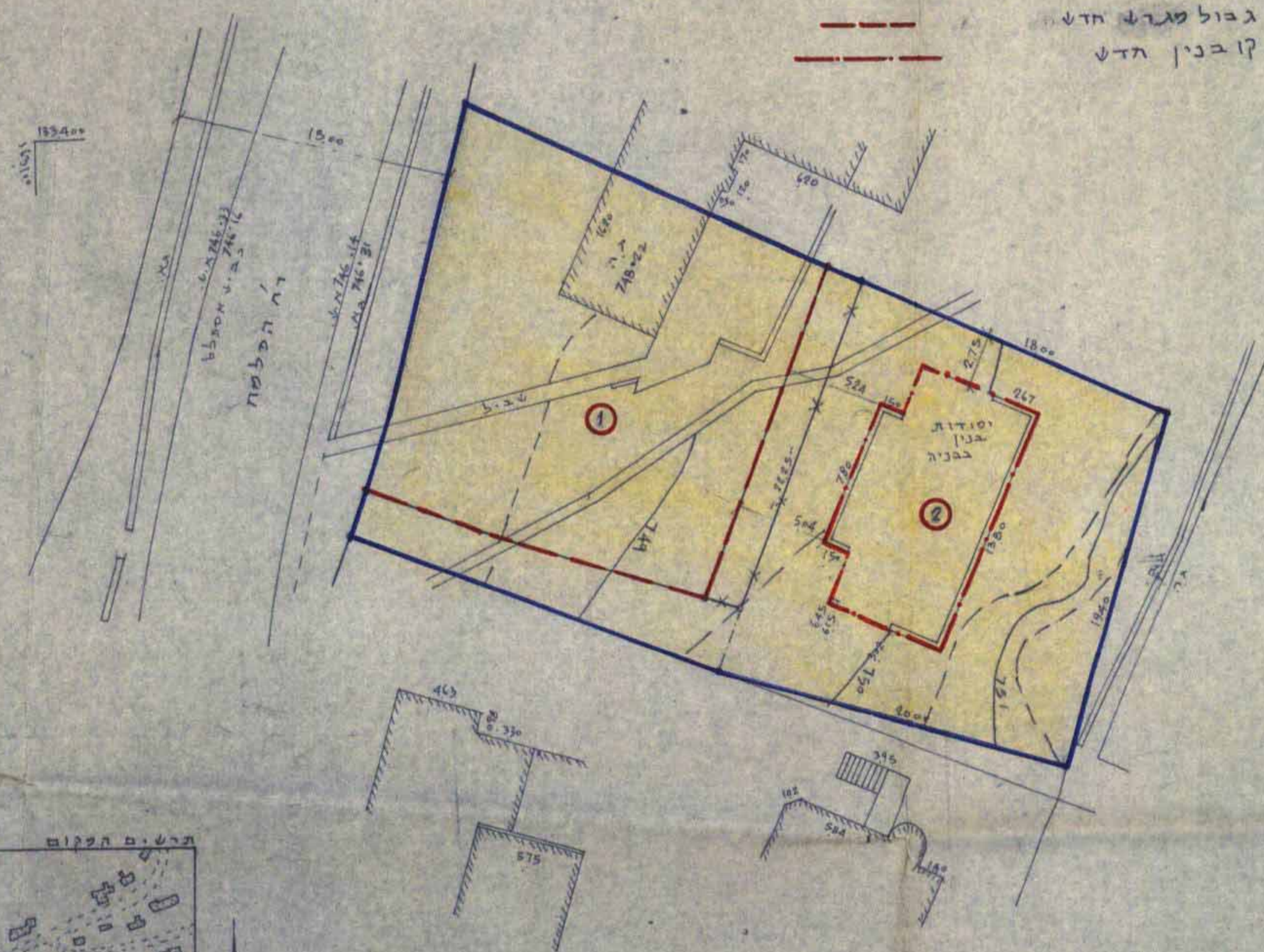
משרד תכנון מחוז ירושלים
 חוק התכנון והבניה תשכ"ה - 1965
הפיקדת תכנית
 הועדה המחוזית לתכנון ולבניה
 החליטה בשיבתה מיום
 21 FEB 1989
 להפקיד תכנית זו שמספרה
 609/מ"ז
 לסמכיל תכנון
 יו"ר הועדה

1:250 קנ"מ
 משרד תכנון מחוז ירושלים
 חוק התכנון והבניה תשכ"ה - 1965
אשרור תכנית
 הועדה המחוזית לתכנון ולבניה
 לוסה מיום 21.2.89
 לאשר תכנית זו שמספרה
 609/מ"ז
 לסמכיל תכנון
 יו"ר הועדה

מקרא
 גבול התכנית
 מספר מגרש
 אזור מגורים 5
 בנין קיים

מקרא
 גבול התכנית
 אזור מגורים 5
 גבול חלקה לביטול
 מספר מגרש חדש
 בנין קיים
 גבול מגרש חדש
 קו בנין חדש

מלב לקי תכנית מס' 609		מלב קיים	
מספר המגרש	מס' חט	מספר המגרש	מס' חט
30464	482	460	82 א
	481	443	82 ב
	903		903



מלב חדש

מלב מאושר

חתימות

חתימת מגיש התכנית: אליהו יצחקיאן; ד"ר הקלמ'ת 103 שבשרת ציון ב.ת.5. 5362006
 חתימת בעלי המגרש: יצחקיאן אברהם ת.3. 7225621
 חתימת עורך התכנית: יעקב סומך ו.1.מס' 373619 רח' שקונה ישראל 10 טל 02-816642

16.3.86