

מרחב תכנון מקומי מטה-יהודה תכנית מס' מ.י. 506 מבשרת ציון

שינוי תכנית מכורסת מ.י. 506
ק.מ. : 1:250

מחוז נפה
עיר אוכפר
שכונה או מקום גוש: 40465
גוש: 30463
חוקן עכור:

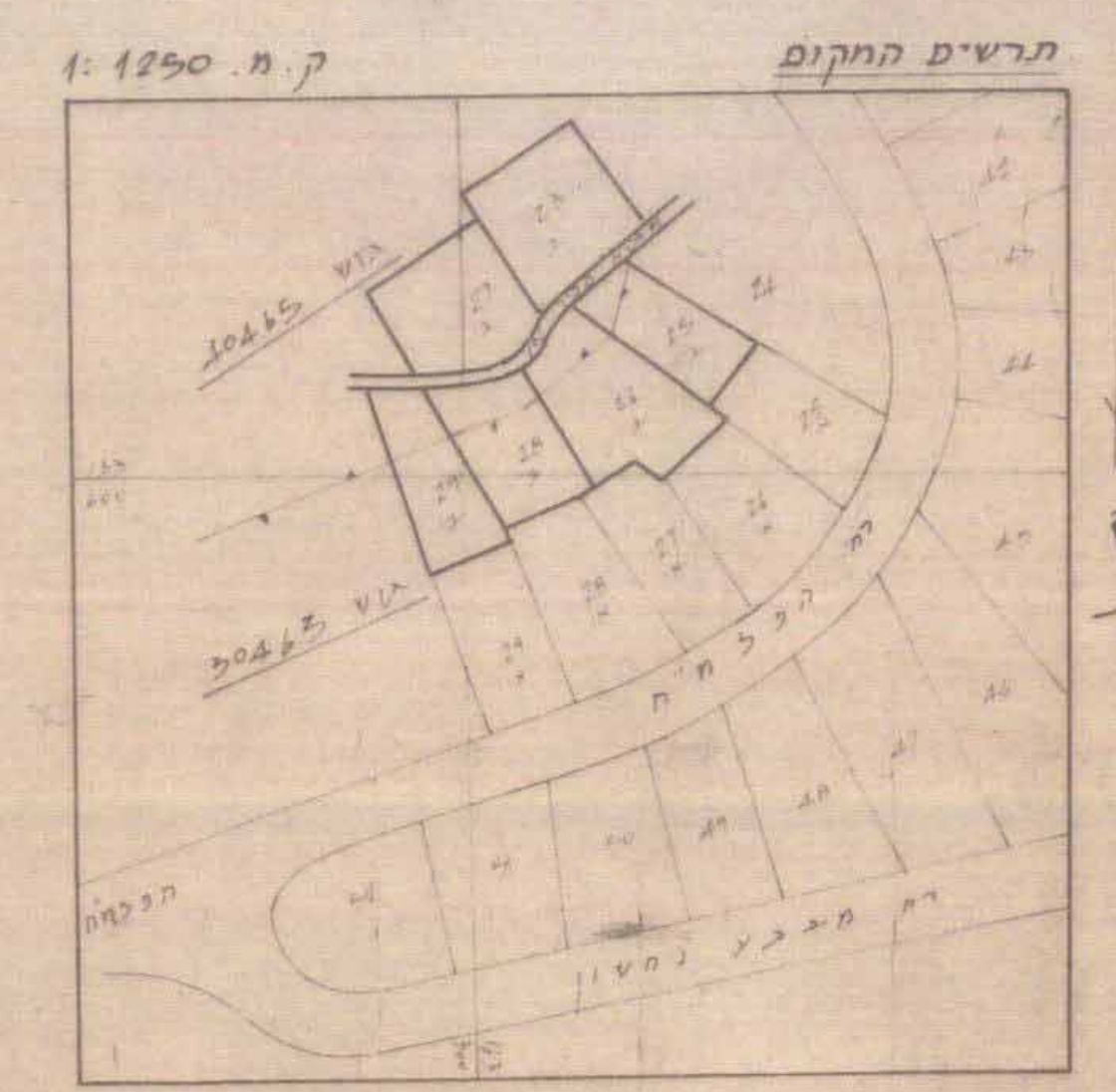
ירושלים
ירושלים
ירושלים
מזרח ציון
חלקה: 27 ב' (25 ב', 26 ב', 28 ב', 29 ב') חלק
" : 25 ב', 26 ב', 28 ב', 29 ב' (חלק)
מועצה מקומית

ק.מ. : 1:250

לוח הגוש'ע"פ חצב ק"מ
(27 מ"ט)
גוש'ים: 40465, 30463

חול הגוש	שטח במ"ר
484	2 23
435	2 25
474	2 26
428	2 27
430	2 28
191	ע"ל 1
157	1
3052	סה"כ

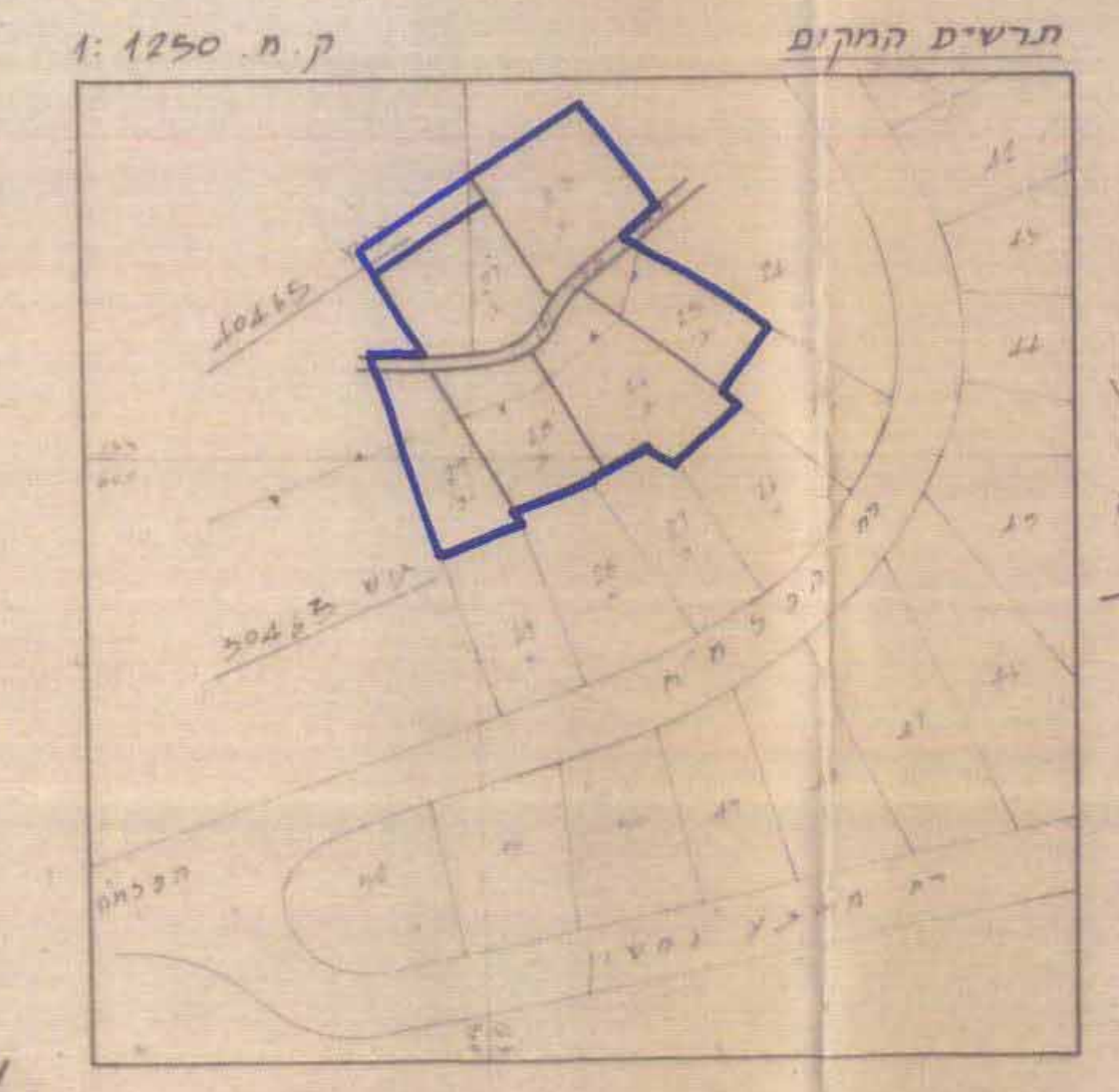
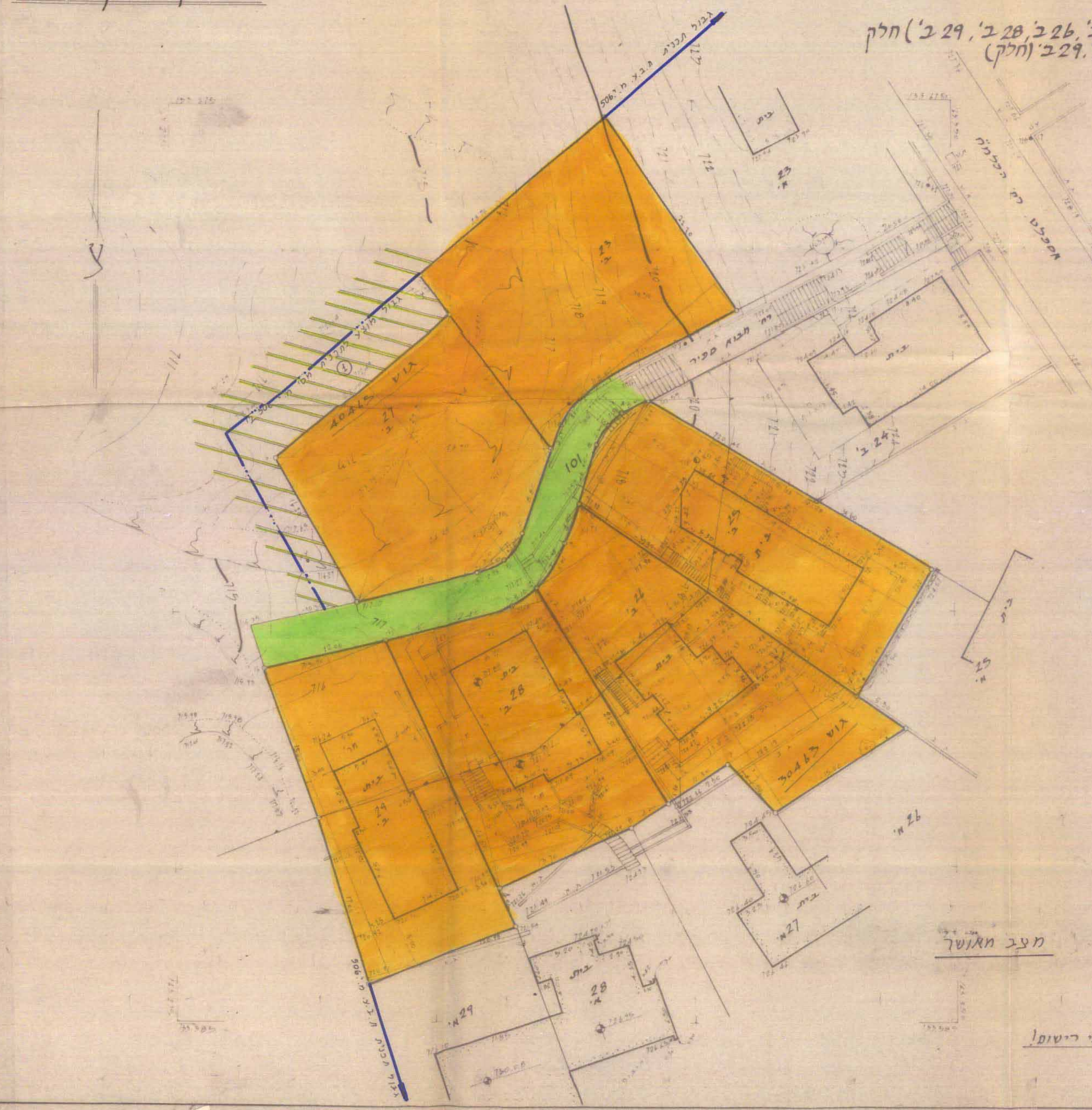
הגדרה המקומית לתכנון ולבניה
מרחב תכנון-יהודה
זמנית: 20.9.89
קדם ת"מ: 17.11.80
ת"מ: 20.9.89
משרד התכנון והבניה



ירושלים 20.9.89
א. חיות, מנכ"ל משרד התכנון והבניה
רשון ת"מ: 447
ירושלים, חותמת: 45
ש"י: 431443

מצב קיים ק.מ. 1:250

מצב מוצע ק.מ. 1:250



ירושלים 20.9.89
א. חיות, מנכ"ל משרד התכנון והבניה
רשון ת"מ: 447
ירושלים, חותמת: 45
ש"י: 431443

160/מ.י. 89

טבלת אזורי תוכנית ומסלולי תחבורה

מסלול	שטח במ"ר	מסלול	שטח במ"ר
1	157	2	484
2	435	3	474
3	428	4	430
4	191	5	157
סה"כ	3052	סה"כ	3052

משרד התכנון והבניה-ירושלים
הפקדת תכנית מס' 506
חוקת התכנון והבניה-1965
חוקת התכנון והבניה-1965
חוקת התכנון והבניה-1965
חוקת התכנון והבניה-1965
חוקת התכנון והבניה-1965
חוקת התכנון והבניה-1965

משרד התכנון והבניה-ירושלים
הפקדת תכנית מס' 506
חוקת התכנון והבניה-1965
חוקת התכנון והבניה-1965
חוקת התכנון והבניה-1965
חוקת התכנון והבניה-1965
חוקת התכנון והבניה-1965

- מקרא:
- גבול התכנית
 - אזור הגנים 5
 - מסלולי תחבורה
 - מסלולי תחבורה
 - שטחי ציבורי פתוח
 - גדרות להריסה
 - גבול חלקה חדשה
 - גבול חלקה לביטול
 - אזור הקלא' א
 - ביטול שטחי ציבורי

מסלול	שטח במ"ר	מסלול	שטח במ"ר
1	157	2	484
2	435	3	474
3	428	4	430
4	191	5	157
סה"כ	3052	סה"כ	3052

משרד התכנון והבניה-ירושלים
הפקדת תכנית מס' 506
חוקת התכנון והבניה-1965
חוקת התכנון והבניה-1965
חוקת התכנון והבניה-1965
חוקת התכנון והבניה-1965
חוקת התכנון והבניה-1965