

מרחב תכנון מקומי מטח יהודה
תכנית מפורטת מס'





אתר לאומי גבעת הקרב
של הל"ה

מחוז: ירושלים
מועצה איזורית מטח יהודה
יזם התכנון: מינהל התכנון, משרד הפנים ירושלים
שטח התכנון: כ- 312 דונם
בעל הקרקע: מינהל מקרקעי ישראל
גוש 29873 גוש 34303
חלק מחלקה 1 חלק מחלקה 2

מקרא:

-  גבול התכנית
-  שטח האתר הלאומי
-  אזור חקלאי א'
-  דרך גישה קיימת
-  דרך גישה מאושרת
-  אנדוטאות ואזורים לשימור
-  גבול גוש

הזיכיונות:

-  כביש התכנית
-  יזם התכנית
-  בעל הקרקע
-  תאריך

משרד הפנים
אתר לאומי
התוכנית מס' 155/1
הועדה המחוזית לתכנון ולבניה החליטה
ביום 1.3.88 להסגיר את התכנית.
יו"ר הועדה המחוזית

משרד הפנים
אתר לאומי
התוכנית מס' 155/1
הועדה המחוזית לתכנון ולבניה החליטה
ביום 26.11.86 להסגיר את התכנית.
יו"ר הועדה המחוזית

משרד הפנים
אתר לאומי
התוכנית מס' 155/1
הועדה המחוזית לתכנון ולבניה החליטה
ביום 18.9.94 להסגיר את התכנית.
יו"ר הועדה המחוזית

