

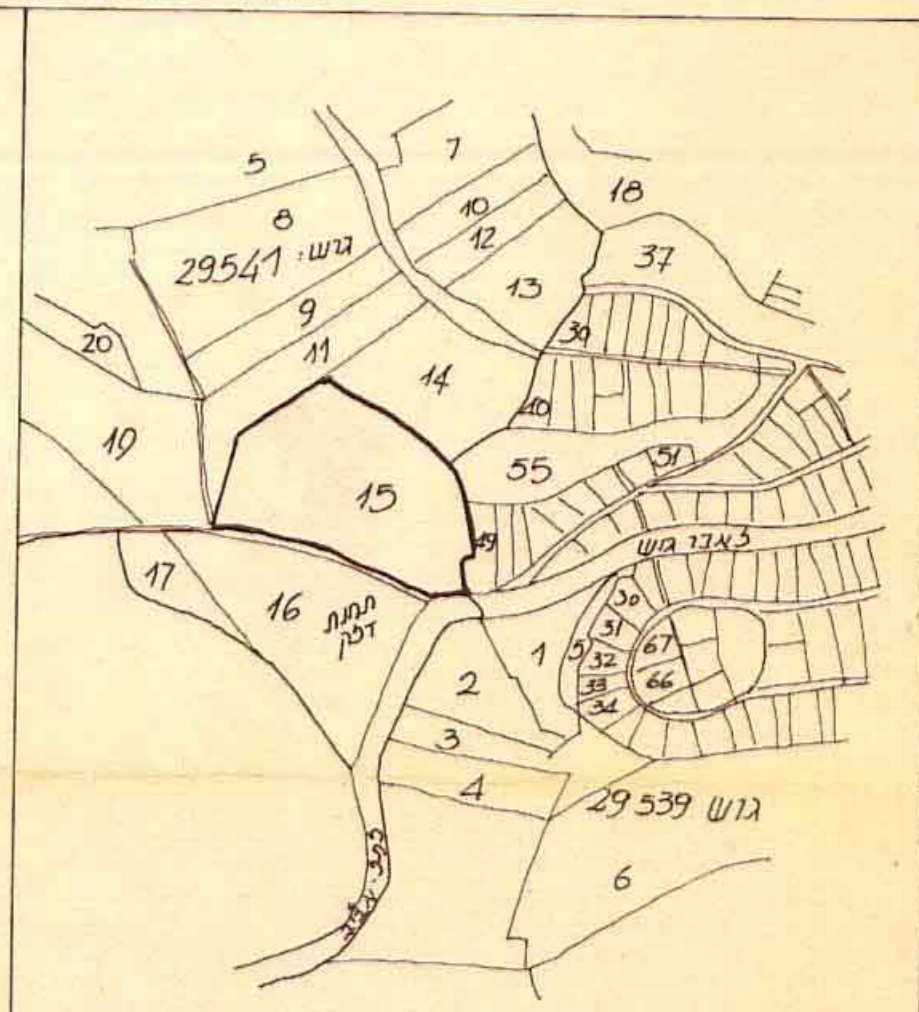
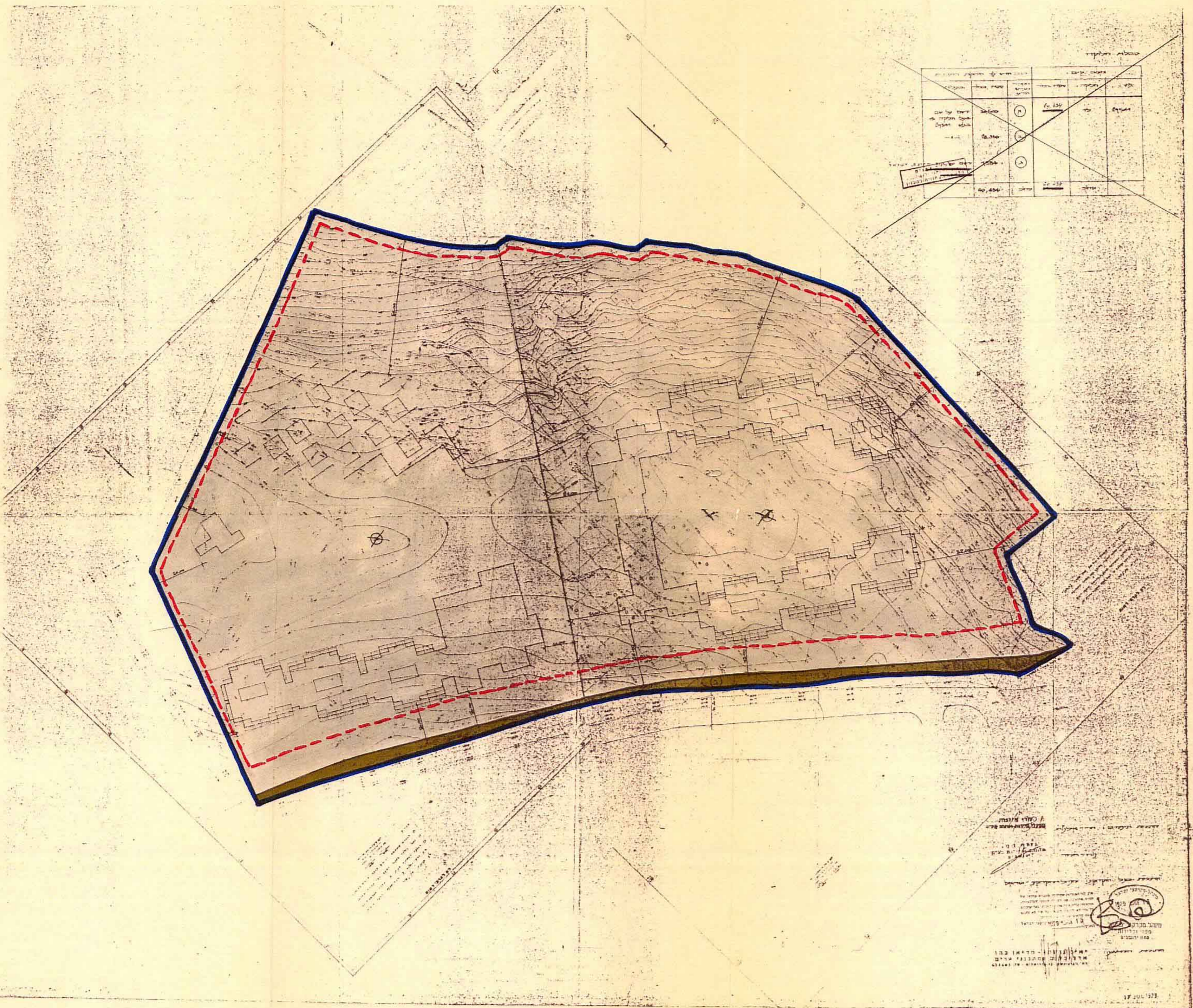
מרחב תכנון מקומי מטה יהודה

תכנית מס מי/178 ב-1:1000 - תשרי

שינוי לתכנית מס מי./178 א

שינוי תכנית מתאר מקומית מס מי./200

המחוז	נפה
מועצה מקומית	גוש
29 541	בעל הקרקע
חברת הרי אלנות ו.ג.ג. אולפני ישראל-ירושלים ועדה מקומית לתכנון ובניה מטה יהודה	היוזם
58 850	שטח התכנית
א שרון א שרון	המתכנן
אדריכלים ומתכנני ערים	



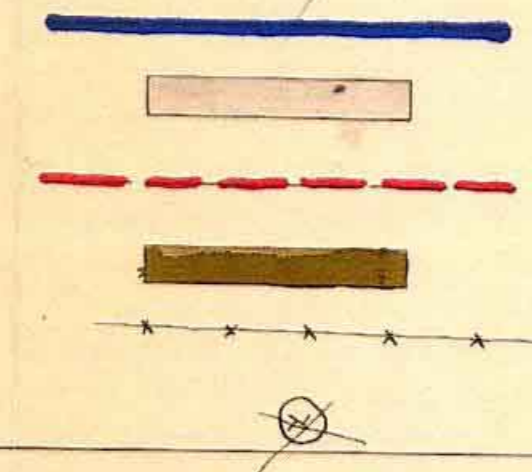
תרשים הסביבה 1:10 000

חתימות

משרד הפנים מחוז ירושלים
חוק התכנון והבניה השכיח - 1965
אשור הכניה
28.1.66
3178/1
מסכ"ל 1456

ג.ג. אולפני ישראל-ירושלים בע"מ

מקרא



גבול תכנית
קריית תקשורת-אולפני הסרטה
קו בנין
דרך קיימת או מאושרת
גבול מארש לביטול
מספר מארש ק"מ לביטול

משרד הפנים
הכשכה המחוזית לתכנון

הועדה המקומית לתכנון ולבניה
מרחב מטה יהודה
22.9.85
5178/1

משרד הפנים מחוז ירושלים
חוק התכנון והבניה השכיח - 1965
הפקדת תכנית
הועדה המחוזית לתכנון ולבניה
החליטה בשיבתה מיום 21.9.85
להפקיד תכנית זו שמספרה 178/1
מסכ"ל 1456

הועדה המקומית לתכנון ולבניה
מרחב מטה-יהודה
זכיה 178/1
עדת המסמית בשיבתה מ-316
מיום 21.9.85
החליטה להפיק
להפקיד את התכנית הנכונה זו.
יוסף ראש הועדה

א שרון א שרון
אדריכלים ומתכנני ערים-הירקון 70-תל אביב