

# מרחב תכנון ערים מטה יהודה

תכנית בנין ערים מכורסת מס' 361/מי

תקון לתכנית מתאר מס'

חלוקת קרקע למטרת בניה מעוז-ציון

בגוש 30463 חלקה 91

ק.מ. 1:250

מחוז ירושלים  
נפה ירושלים  
עיר אכפר ירושלים  
שכונת אומקום מועז ציון  
גוש מס' 30463 חלקה מס' 91  
התכנית הוכנה עבור שלומה שלזמה

מס' סדורי א.מ. 77/20

משרד הפנים מחוז ירושלים  
חוק התכנון והבניה השכיח - 1965  
**אשור תכנית**  
הועדה המחוזית לתכנון ולבניה  
החליטה בישיבתה ביום 21.6.77  
לאשר תכנית זו שבמספרה 361/מי  
במסגרת תכנון יישוב העובדים

טבלת שטחים ובעלים

מחצית			קיים			
גוש	מלקח חדש	שטח במ"ר	בעלים	גוש	מלקח מס' שטח במ"ר	
שלמה שלמה	500	1	30463	שלמה שלמה	280	91
שלמה שלמה	284	2	30463			
מטה יהודה	6	3	30463			

הועדה המקומית לבניה ולתכנון ערים  
מטה יהודה  
נתקבל ביום 13.3.78  
תק מס' 361/מי

מ ק ר א

גבול התכנית  
דרך קיימת או מאושרת  
דרך חדשה או הרחבה  
אזור מגורים  
מספר מגרש קיים  
מספר מגרש חדש  
גבול מוצע של מגרש

הועדה המקומית לבניה ולתכנון ערים מטה - יהודה	תכנית
361/מי	361/מי
4977	4977

משרד הפנים מחוז ירושלים  
חוק התכנון והבניה השכיח - 1965  
**הפקדת התכנית**  
הועדה המחוזית לתכנון ולבניה  
החליטה בישיבתה ביום 31.7.78  
לאשר תכנית זו שבמספרה 361/מי  
במסגרת תכנון יישוב העובדים

אין לנו התנגדות שקיימת לתכנית כחנאי שזו  
היא מותרת עם רשות התכנון והבניה  
התכנית תקבלת ללא עיכובים וללא תנאים  
כל עוד לא הוקדם השטח לכל ענין אחר  
המסמכים הנלווים על ידי שני הצדדים  
מינהל שירותי ישראל

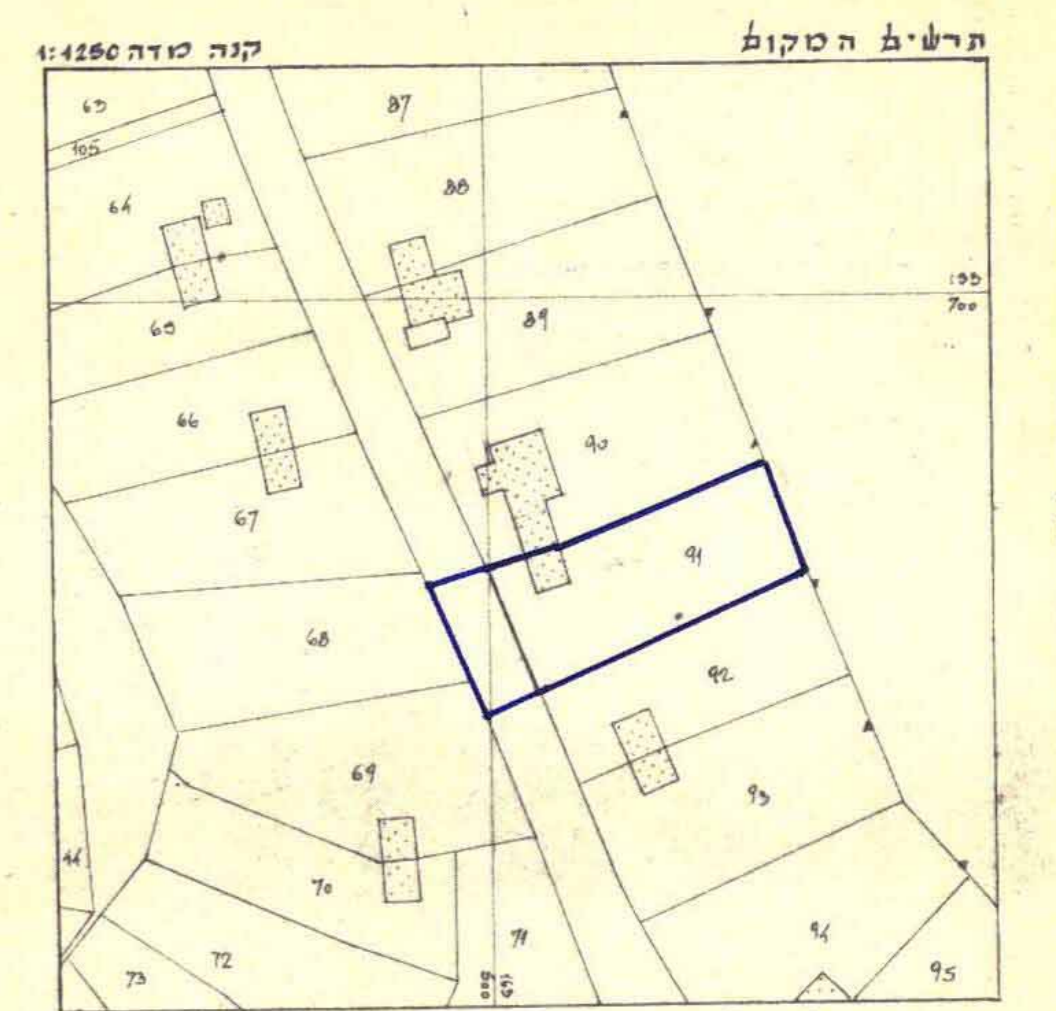
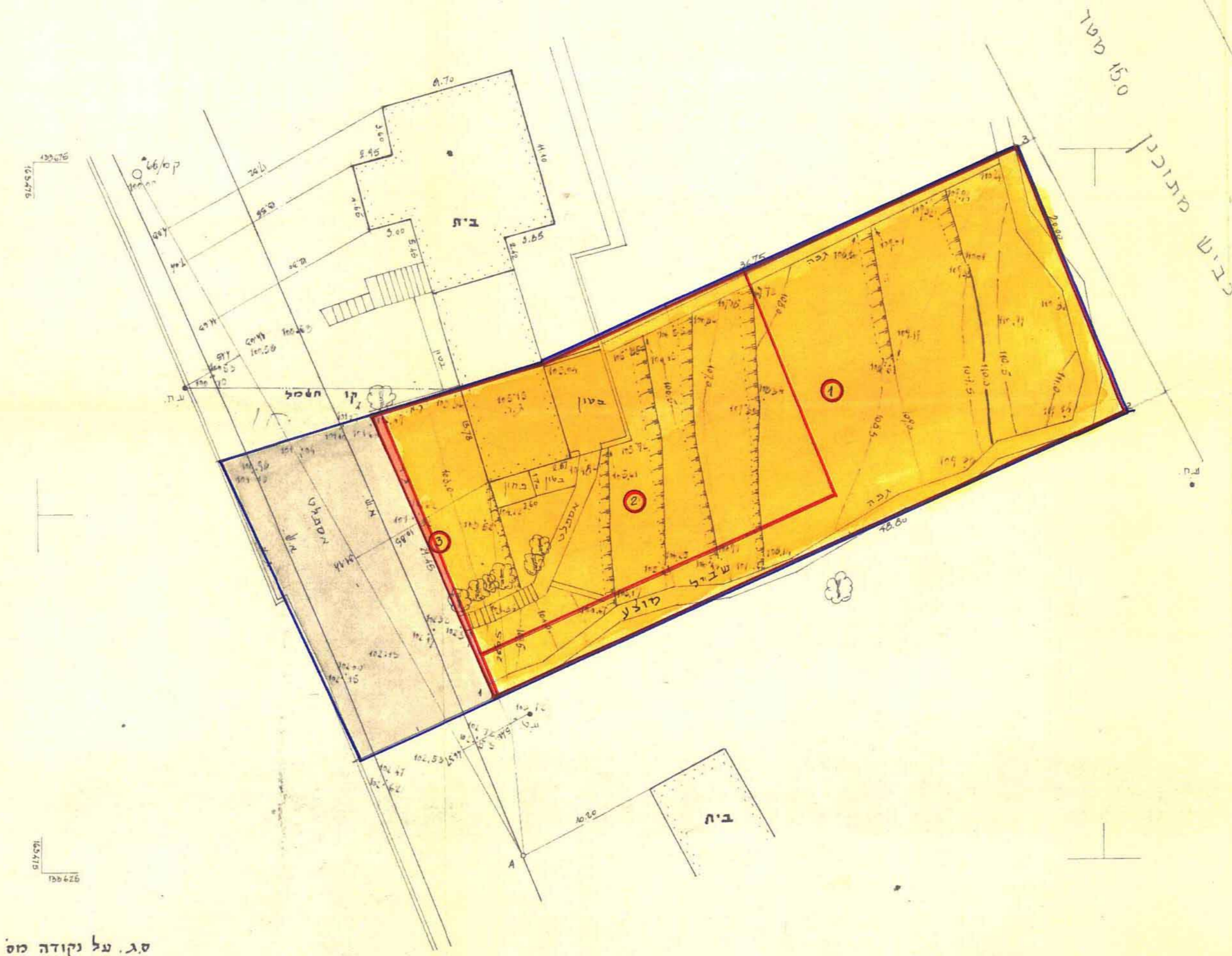
12 מרץ 1978  
מנהל מקרקעי ישראל  
מחלקת התכנון  
מחוז ירושלים

חתימת בעל הקרקע

חתימת המתכנן

תאריך 26.2.1978

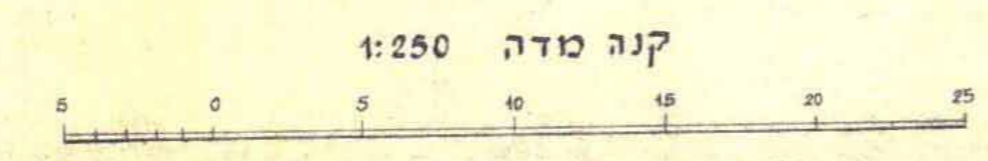
מס' סדורי א.מ. 77/20



לא לצרכי רישום!

ירושלים דה 3-6-1978

א.מירמן, מנהל מוסד א.מ.מ.  
ירושלים, רח' הרב פויאל 48, טל 420226



ס.ג. על נקודה מס' קמ/66 100.00