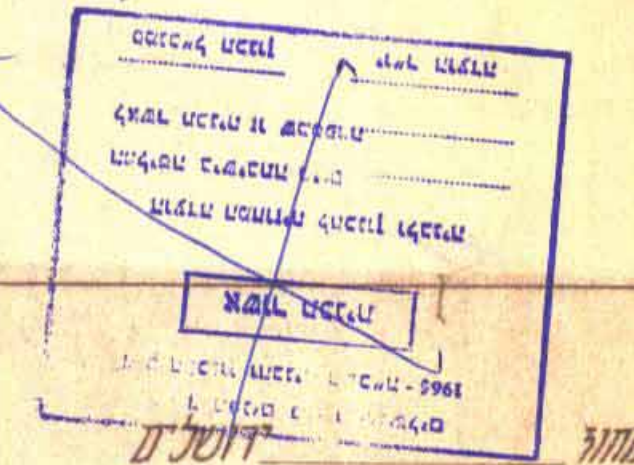


מרחב תכנון ערים מטה יהודה
 תכנון בנין ערים מפורטת מס מ/339
 תקון לתכנית מתאר מס'
 חלוקת קרקע למסרת בניה במעוז ציון
 בגוש 30464 חלקה 6

ק.מ. 1:250



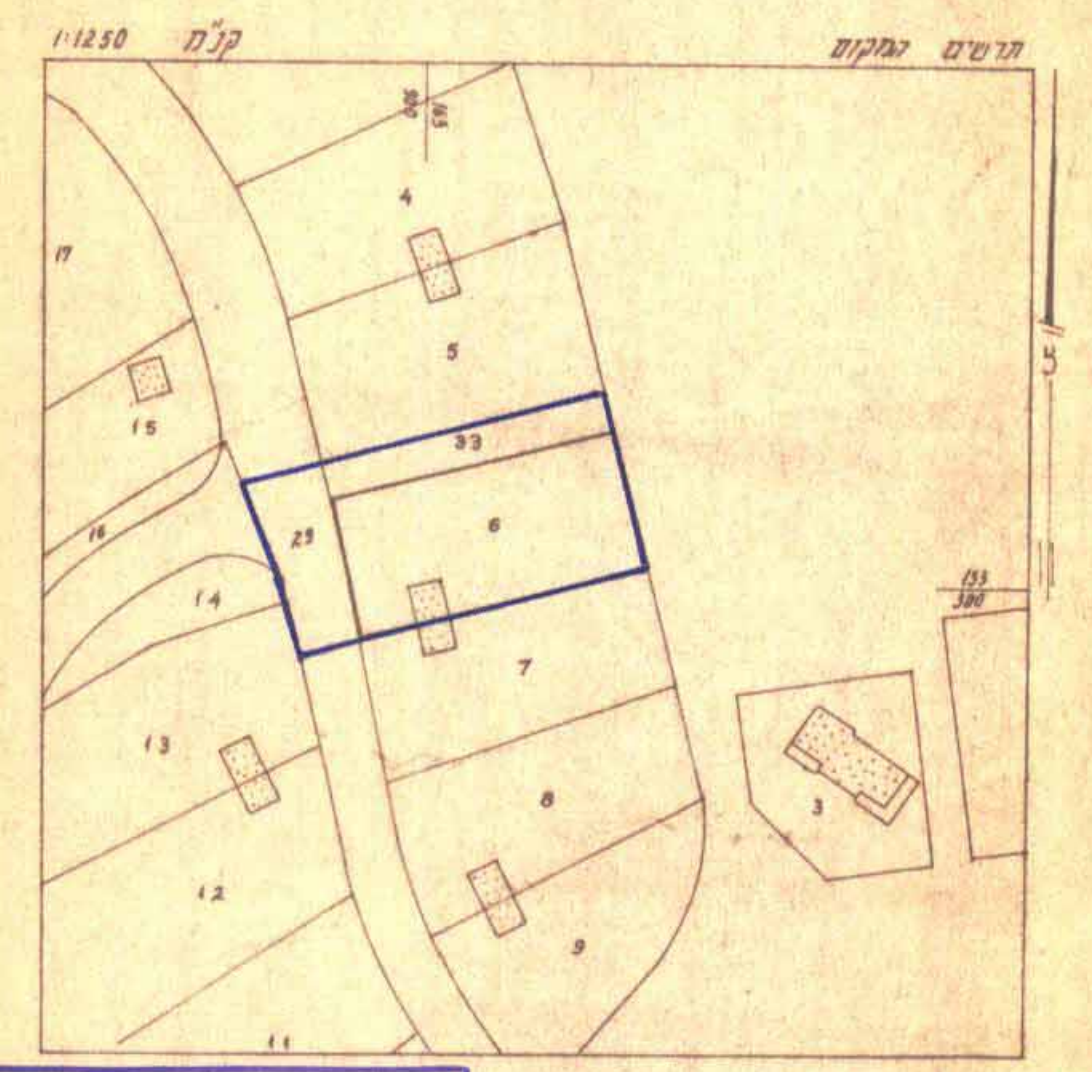
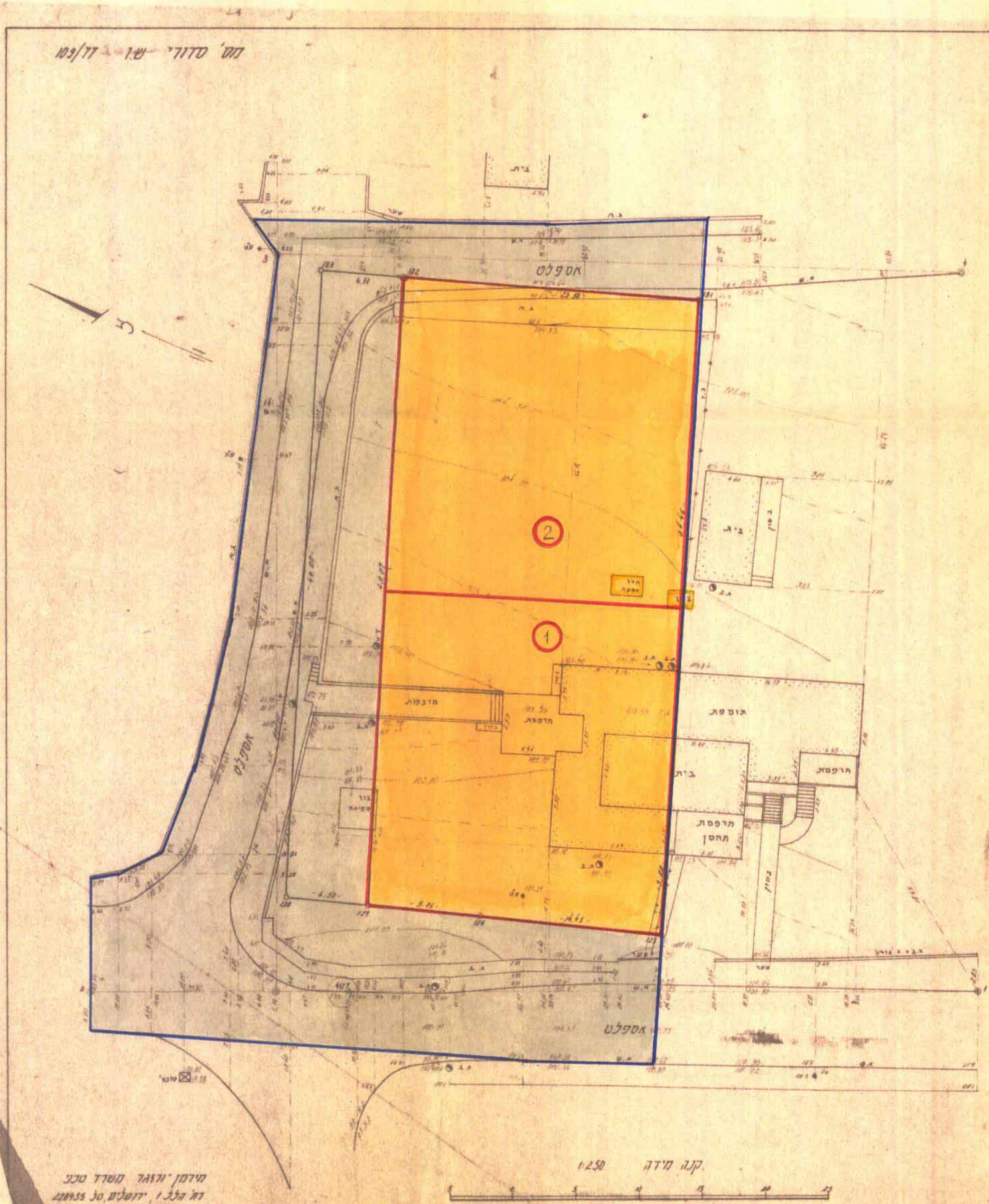
משרד הפנים מחוז ירושלים
 חוק התכנון והבניה השכיח - 1965
הפקדת התכנית
 הועדה המחוזית לתכנון ולבניה
 החליטה בשיבתה מיום 21.9.78
 לאשר תכנית זו שמספרה מ/339
 מנכ"ל תכנון יו"ר הוועדה

משרד הפנים מחוז ירושלים
 חוק התכנון והבניה השכיח - 1965
אשור תכנית
 הועדה המחוזית לתכנון ולבניה
 החליטה בשיבתה מיום 21.9.78
 לאשר תכנית זו שמספרה מ/339
 מנכ"ל תכנון יו"ר הוועדה

מחוז ירושלים
 נפרד ירושלים
 עיר או נפרד ירושלים
 שכונה או מקום מעוז ציון
 גוש 30464 חלקה 6
 התכנית הונחה עגוד - דוגה זקן
 השטח - 1162 מ"ר

טבלת שטחים ובעלים

קיים			מוצא		
גוש	חלקה סט	שטח בס"ר	בעלים	גוש	חלקה חדשה
30462	6	1162	דוגה זקן	30462	1
30464			דוגה זקן	30464	2
				589	389
				573	373



מקרא

- גבול התכנית
- דרך קיימת או מאושרת
- אזור מצודים
- 6 מספר סגדל קיים
- 1 מספר סגדל חדש
- גבול מוצע על מוצדל
- מבנה להריסה

אין לנו התנגדות עקרונית לתכנית כפי שהוצגה
 תחילה מתחומים עם רשויות התכנון והבניה
 והתכנון קליף אויגה מקצת כל זכות לבעל התכנית
 כל שר לא התקנת השטח וכל שר לא התקנת
 חתום מנכ"ל תכנון ירושלים
 מינהל מקרקעי ישראל
 12 מרס 1978
 חתימת בעל הקרקע
 חתימת הכותבן
 תאריך 22.2.1978
 מיזם 'דוגה' משרד טכנ
 דו מלכ ו ירושלים, סג 339
 12 מרס 1978

הועדה המקומית לבניה ולתכנון ערים
 מסה - יהודה
 תכנית מ/339
 הועדה המקומית בישיבתה ה-
 מיום 29.4.78
 החליטה לאשר את
 התכנית הנכרת לעיל
 שנתכננה על ידי
 יו"ר תכנון ערים
 הועדה המקומית לבניה ולתכנון ערים
 מסה - יהודה
 נתקבל ביום 13.3.78
 חוק מס 339 מ/

שמעון וויגל מודד מסמך
 ירושלים 30.1.77