

מרחב תכנון ערים מטה יהודה

תבנית בנין ערים מסורתית מס' 313/א

תקון לתבנית מתאר מס' _____

חלוקת קרקע למסורת בניה במעוז - ציון

מחוק ירושלים
נערך ירושלים
עד או כנד ירושלים
שכתבה או מרזם מעוז ציון
גוש 30464 חלקה 104
התוכנית הזכנה שבנד: פילבר יומא

שטח המגרש 908 מס'ד



אחוז

שטח של חלקה במ"ד	מס' החלקות
908	104
908	סה"כ

חלוקה

שטח של חלקה במ"ד	מס' החלקות
423	1
425	2
60	3
908	סה"כ


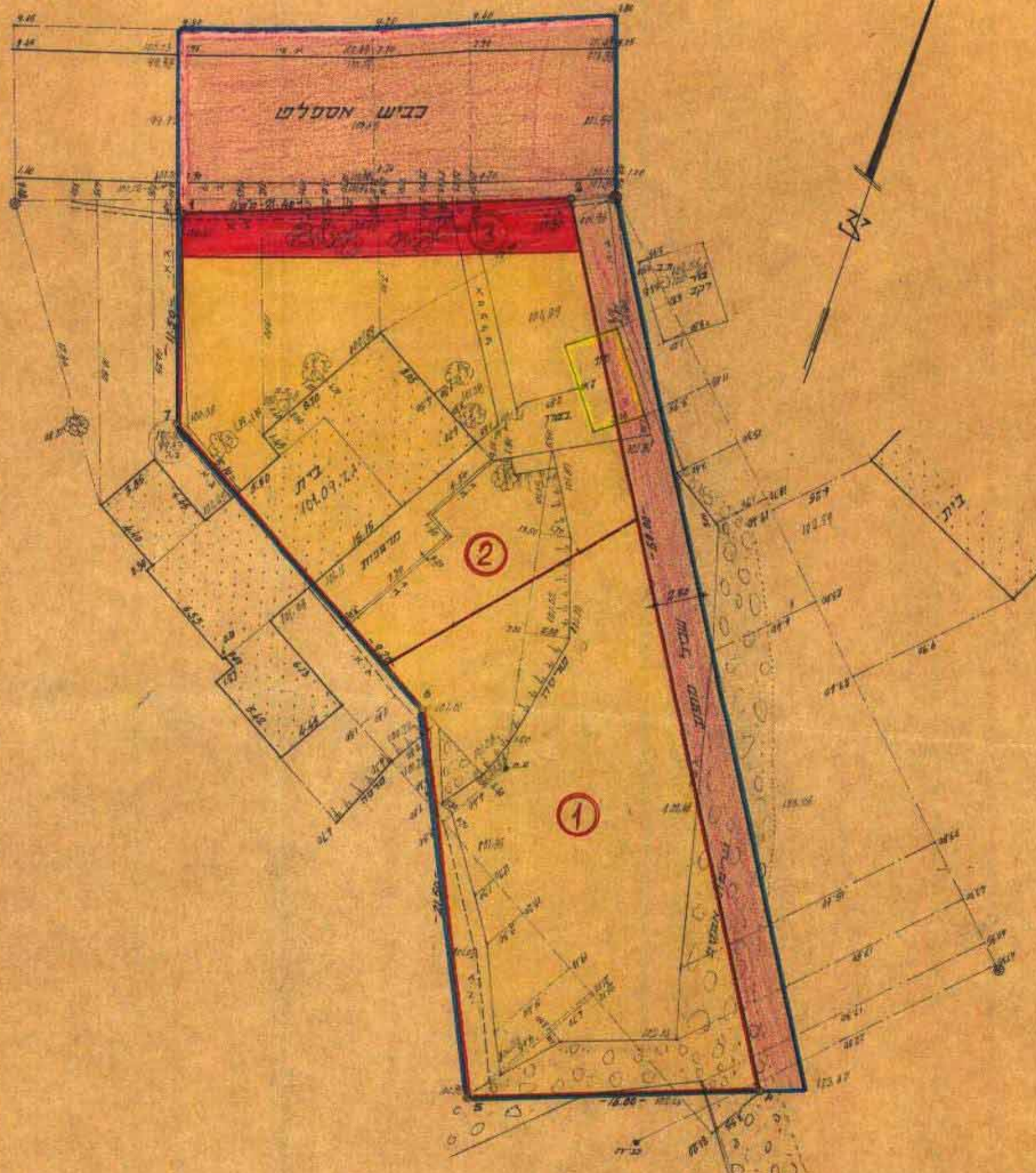
מקרא

- גבול התוכנית
- דרך קיימת או מאושרת
- דרך חדשה או גרענה
- אזור מגורים
- גבול חדש לבנין
- מסך חדש קיים
- מסך מאדש חדש
- גבול זמני של מגרש
- בנין להדיעה

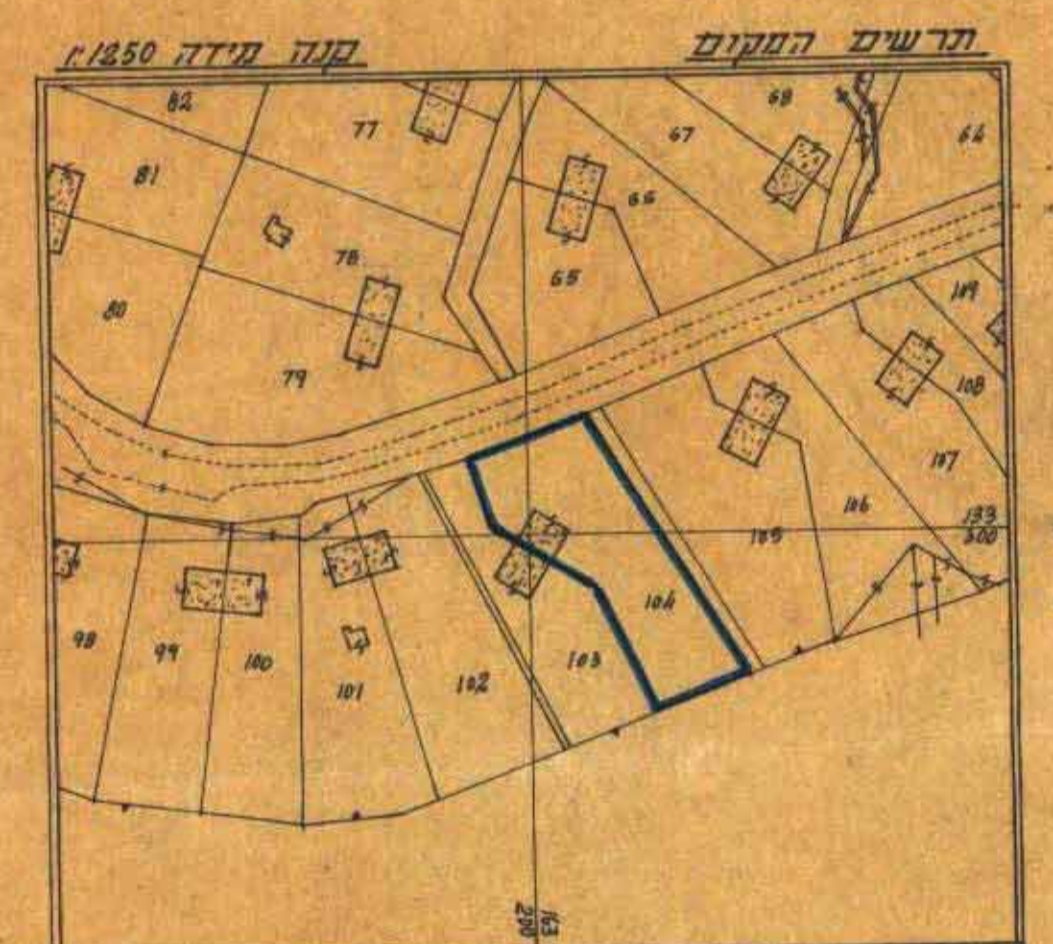
חתימת בעל הקרקע

חתימת המתכנן

תאריך



מדינת ישראל, משרד תכנון ודלג, ירושלים, מס' 328 455



לא לצורכי רישום!

הועדה המקומית לבניה ולתכנון ערים
מטה - יהודה
תכנית 313/א
תעודת המקומית בשיטתה ת. 151
מס' 4.11.76
תחילתו לתפקיד זה
ועדת התכנון לעיל.
מח' תכנון

הועדה המקומית לבניה ולתכנון ערים
מטה יהודה
תקבל ביום 4.11.76
תק"מ מס' 313/א
ש.ל.ל.
שמואל זלגל - מורד מחשבך
ירושלים 10.8.1976