








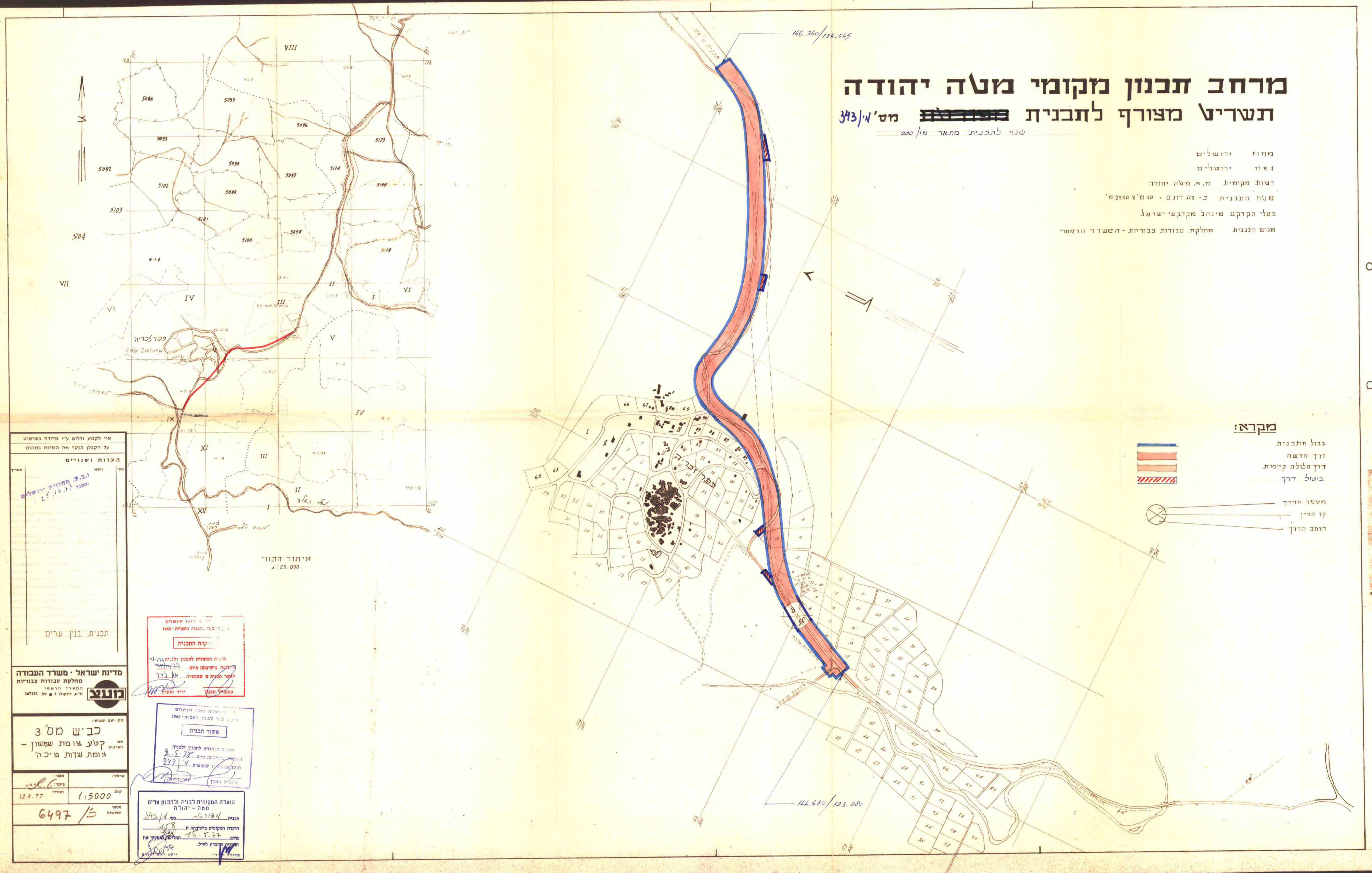
מרחב תכנון מקומי מטה יהודה תשריט מצורף לתכנית מס' 343

שנו לתכנית מתאר מ/200

מחוז ירושלים
נפה ירושלים
דשות מקומית מ.א. מטה יהודה
שטח התכנית כ- 100 דונם - 50 מ' x 2200 מ'
בעלי הקרקע מינהל מקרקעי ישראל
מגיש התכנית מחלקת עבודות צבוריות - המשרד הראשי

מקרא:

-  גבול התכנית
-  דרך חדשה
-  דרך סלולה קיימת
-  בוטול דרך
-  מספר הדרך
-  קו מבין
-  דוחב הדרך



אין לקבוע גודלים ע"י מדידה בשרטוט
על הקבלן לבקר את המודת במקום

הערות ושנויים

נשמא
תאריך

נ.ב.פ. מחוזית ירושלים
תכנית 25.10.77

מדינת ישראל - משרד העבודה
מחלקת עבודות צבוריות
המשרד הראשי
תיא. פנקס 3 • סל 287231

מנהל

מס. ועם הכניס:
כביש מס' 3
קטע צומת שמשון -
צומת שדות מיכה

שרטוט:
מבט:
ביקר:
תאריך: 12.4.77
ק.מ.: 1:5000
מספר:
השרטוט: 6497/5

הועדה המקומית לניהול ולתכנון ערים
מטה - יהודה
תכנית מס' 343
הועדה המקומית לניהול ולתכנון ערים
מטה - יהודה
תכנית מס' 343

הועדה המקומית לניהול ולתכנון ערים
מטה - יהודה
תכנית מס' 343
הועדה המקומית לניהול ולתכנון ערים
מטה - יהודה
תכנית מס' 343

הועדה המקומית לניהול ולתכנון ערים
מטה - יהודה
תכנית מס' 343
הועדה המקומית לניהול ולתכנון ערים
מטה - יהודה
תכנית מס' 343