

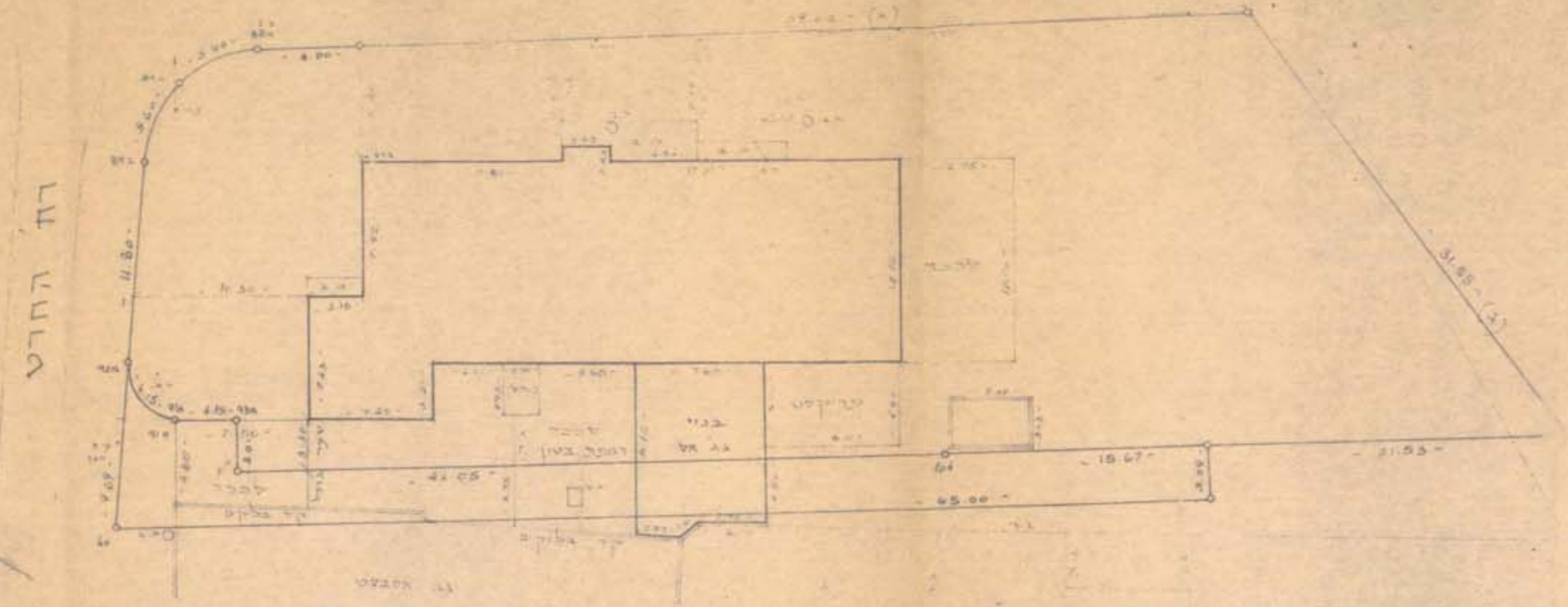
מחוז הדרום  
 מחוז תכנון מקומי אשקלון  
 ת.ב.ע.מ מס' 69/101/02/4  
 שני' לת. מתאר מס' 00/101/02/4

מס' 114.91

מס' 114.91

חוק: הדרום  
 [פיה: אשקלון  
 מקום: אזור התעשייה, גבעת ציון, אשקלון  
 גוש: 767  
 חלקות: 77, 78, 79  
 שטח חקלאית: 2.8 ד'  
 בעל הקרקע: אטיליה ברקוביץ, מרים הקד  
 בני ישראל מדיים ורמי  
 ימי התוכנית: הועדה לתכנון ובניה  
 אטיליה ברקוביץ, מרים הקד  
 ובן ישראל שרה ורמי.

תכנון: כפן ארנה אדר, משרד יפעל



לא לצרכי דשום

שיאון משרד למדידות  
 מס' 7/52 אשקלון  
 סוכנות מדידות 501 מדינת ישראל  
 סוכנות מדידות תל אביב  
 אזור: 767  
 חלקות: 77, 78, 79

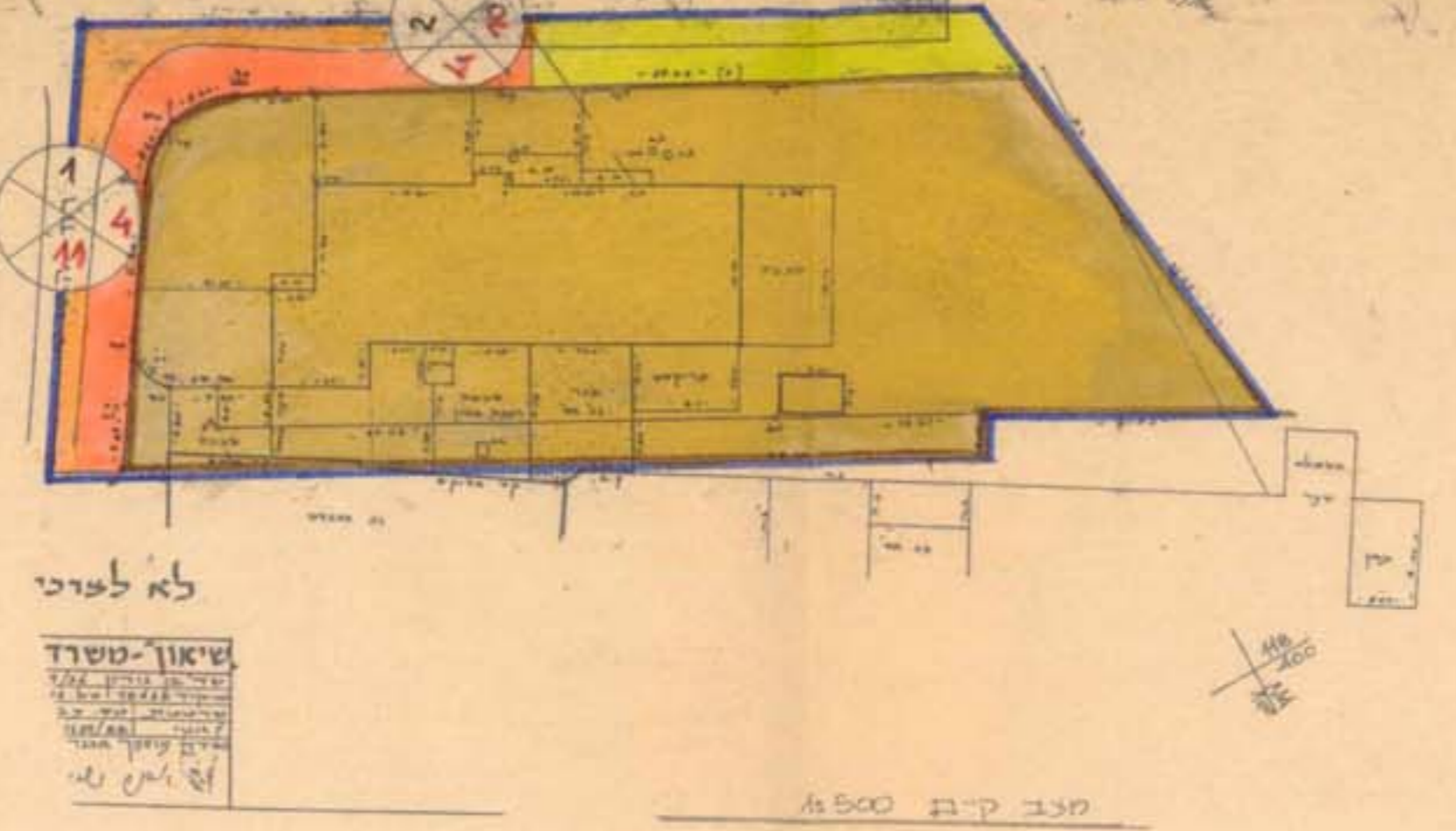
תוכנית מדידה - 1:250

שם החומר	כמות	מחיר יחיד	מחיר כולל	אחוז	היסטור
אזור לבני צבוע	57	2,187	7632%	0.225	8.04%
אזור מלאכה	57	1,412	5%	1.412	68.28%
דרך קצרות	167	0.523	18.68%	0.663	23.68%
סה"כ		2800	100.0%	2800	100.0%

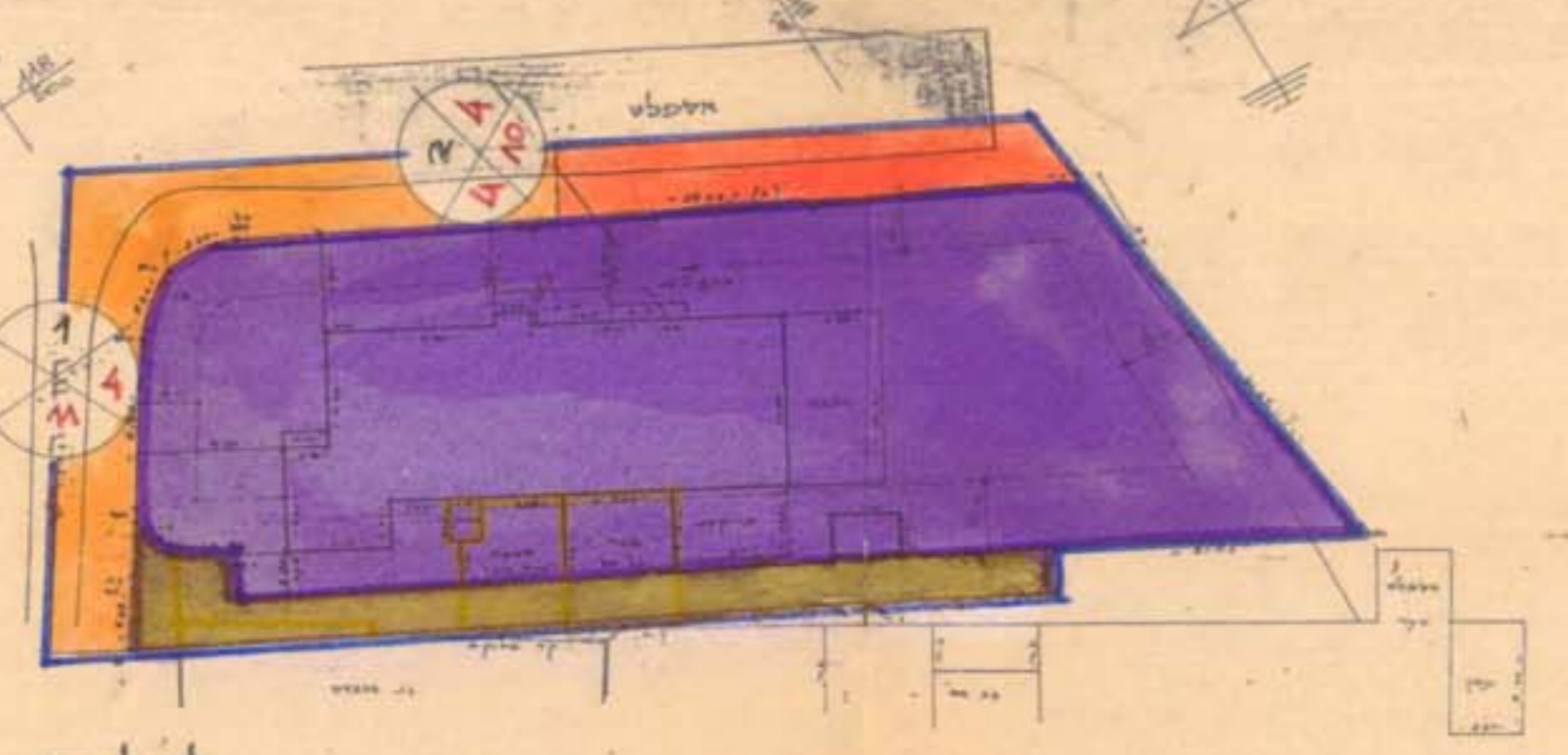
צולטת טעמים - קים - מוצע



- מקדא:
- גבול התוכנית
  - אזור לבני צבוע
  - אזור מלאכה
  - מס' הדרך
  - קו בטן מנמל
  - רוחב הדרך
  - דרך קצרות
  - דרך מוצעת
  - ש.צ.פ.
  - להד.סה



לא לצרכי  
 שיאון משרד  
 מס' 7/52 אשקלון



לא לצרכי  
 שיאון משרד  
 מס' 7/52 אשקלון

חתימות:

חתימת הידמים:

מ.ק.טי

חתימת המתכננת:

אדר ארנה

חתימת בעל הקרקע:

מ.ק.טי

חתימת הועדה המקומית:

חתימת הועדה המחוזית:

חוק התכנון והבניה תשכ"ח 1965  
 הועדה המקומית לתכנון ולבניה אשקלון  
 תכנית מס' 69/101/02/4  
 שני' לת. מתאר מס' 00/101/02/4  
 אטיליה ברקוביץ, מרים הקד  
 בני ישראל מדיים ורמי  
 ימי התוכנית: הועדה לתכנון ובניה  
 אטיליה ברקוביץ, מרים הקד  
 ובן ישראל שרה ורמי.

מס' 114.91  
 מס' 114.91  
 מס' 114.91

מס' 114.91

מס' 114.91