

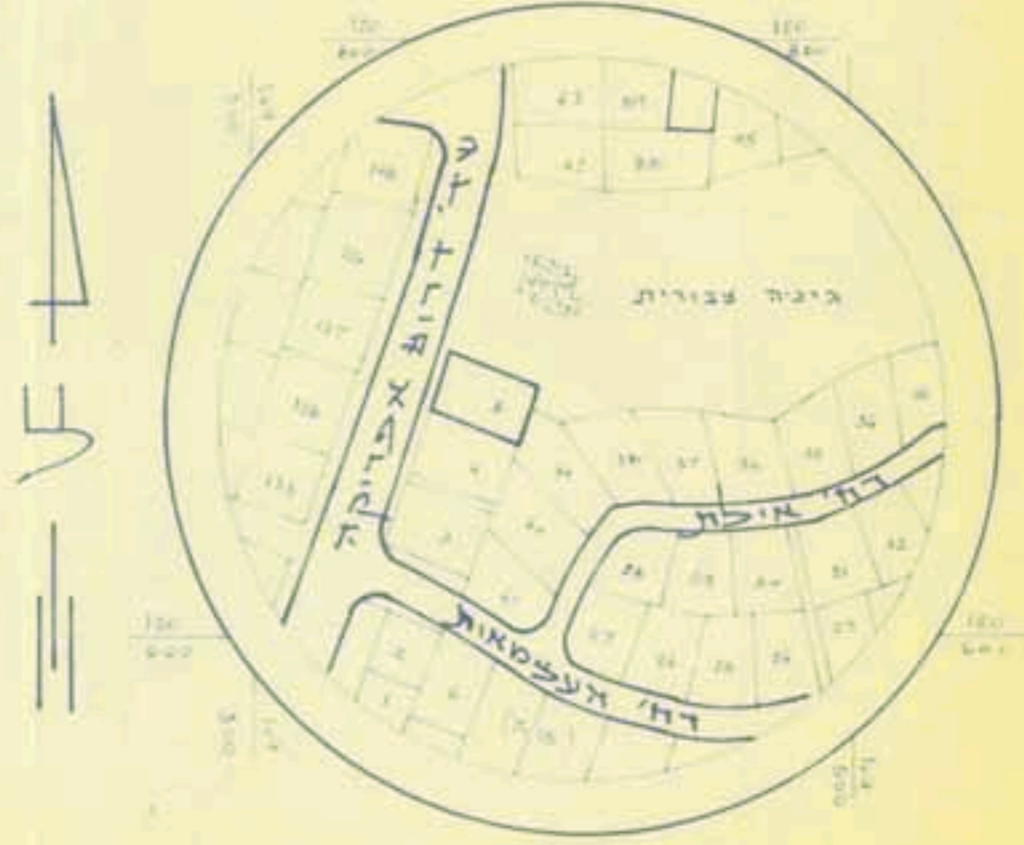
מפה מצבית

קנה-מדה = 1:250

תוכנית דבורות לחמק
2/12/86
3/2.8

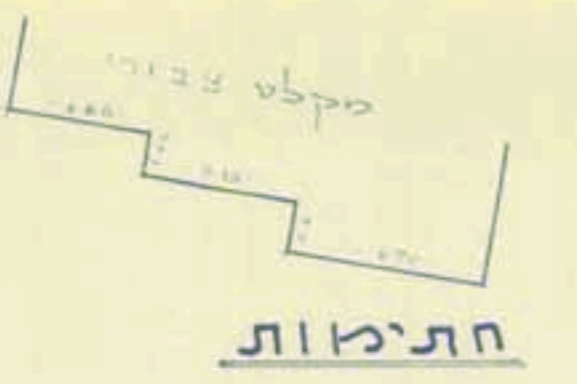
24/8/86

מחוז : 5103
נפה : אשקלון
מקום : אשקלון
גוש : 1933 חלק מחלקה 70
מגרש : 5
שטח : 0.614 דמ"א
יזם התכנית : אבדני אשר
המתכננים : אדריכל ליונתן יניב את אינג'ורן מורנו



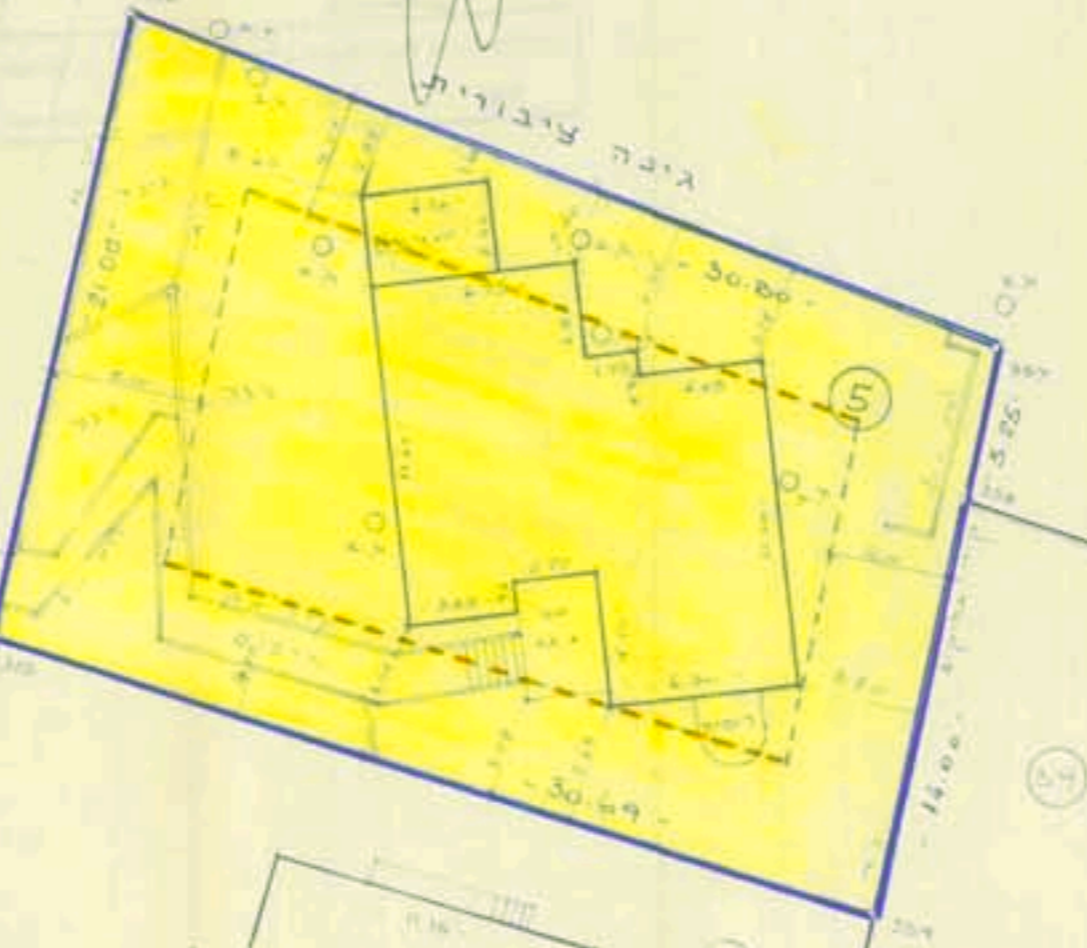
צפייה ארבעה = 1:2500

מחוז הדרום
מרחב תכנון מקומי אשקלון
תקון מס' 75 ל.ת.ב.ע.מ. 4/03/147



חתימות
חלפת יזם התכנית

אפרידי" חברה לשכנו ולפנח אשקלון נתיים
AFRIDI Housing & Development Ashkelon Corporation Ltd.
חתימת בעל הקרקע
20.8.86



ע"ד דרום אפרידי

לא לצדני דשום

שיאון" - משדד למדידות

טד"ב גודל	מ/ש	אשקלון
מיקוד	56042	051-39818
שדטטט	עבודת	אחד
מט	2	147.86
שדד מוטט	אבנר	שיאון דיטיון מטדד

ג'ס'נ' 1986

מצב קיים

הגבולות הנוכחיים על ארבעה סדסכיה
על חב אפרידי בקנה 1:500 מאריך
12.7.1957

מקרא



אשורים

הועדה המקומית
הועדה המחוזית

תוכנית תכנון ותכניה תשכ"ח - 1965
תכנית תכנון ותכניה ותכניה אשקלון
תכנית מס'
מס' תכנית מס' 19/86
מס' תכנית מס' 4/11/74
מס' תכנית מס' 21.11.86



ע"ד דרום אפרידי

לא לצדני דשום

שיאון" - משדד למדידות

טד"ב גודל	מ/ש	אשקלון
מיקוד	56042	051-39818
שדטטט	עבודת	אחד
מט	2	147.86
שדד מוטט	אבנר	שיאון דיטיון מטדד

ג'ס'נ' 1986

מצב מוצע

תוכנית תכנון ותכניה תשכ"ח - 1965
תכנית תכנון ותכניה ותכניה אשקלון
תכנית מס'
מס' תכנית מס' 19/86
מס' תכנית מס' 4/11/74
מס' תכנית מס' 21.11.86

תוכנית תכנון ותכניה תשכ"ח - 1965
תכנית תכנון ותכניה ותכניה אשקלון
תכנית מס'
מס' תכנית מס' 19/86
מס' תכנית מס' 4/11/74
מס' תכנית מס' 21.11.86