

מרחב תכנון מקומי מסה יהודה

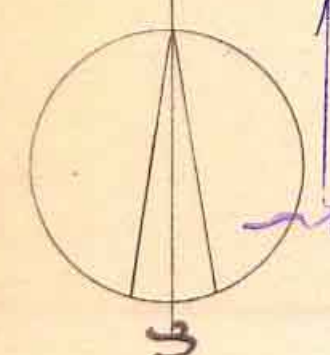
תכנית מס' מ.י. 191 א'

שני תכנית מתאר מקומית מ.י. 200  
ושני תכנית מפורטת מ.י. 191

הועדה המקומית לתכנון ולבניה  
סדרת מסה-יהודה  
מחלקת בניה  
ת"ת 1974

תשריט

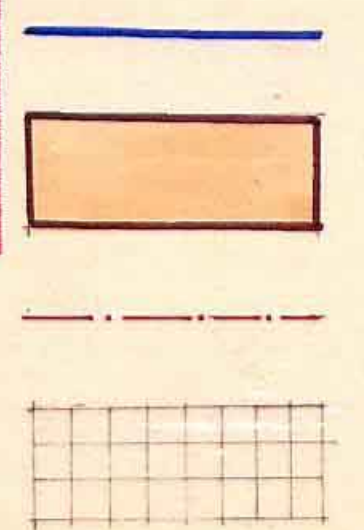
הועדה המקומית לתכנון ולבניה  
סדרת מסה-יהודה  
מחלקת בניה  
ת"ת 1974



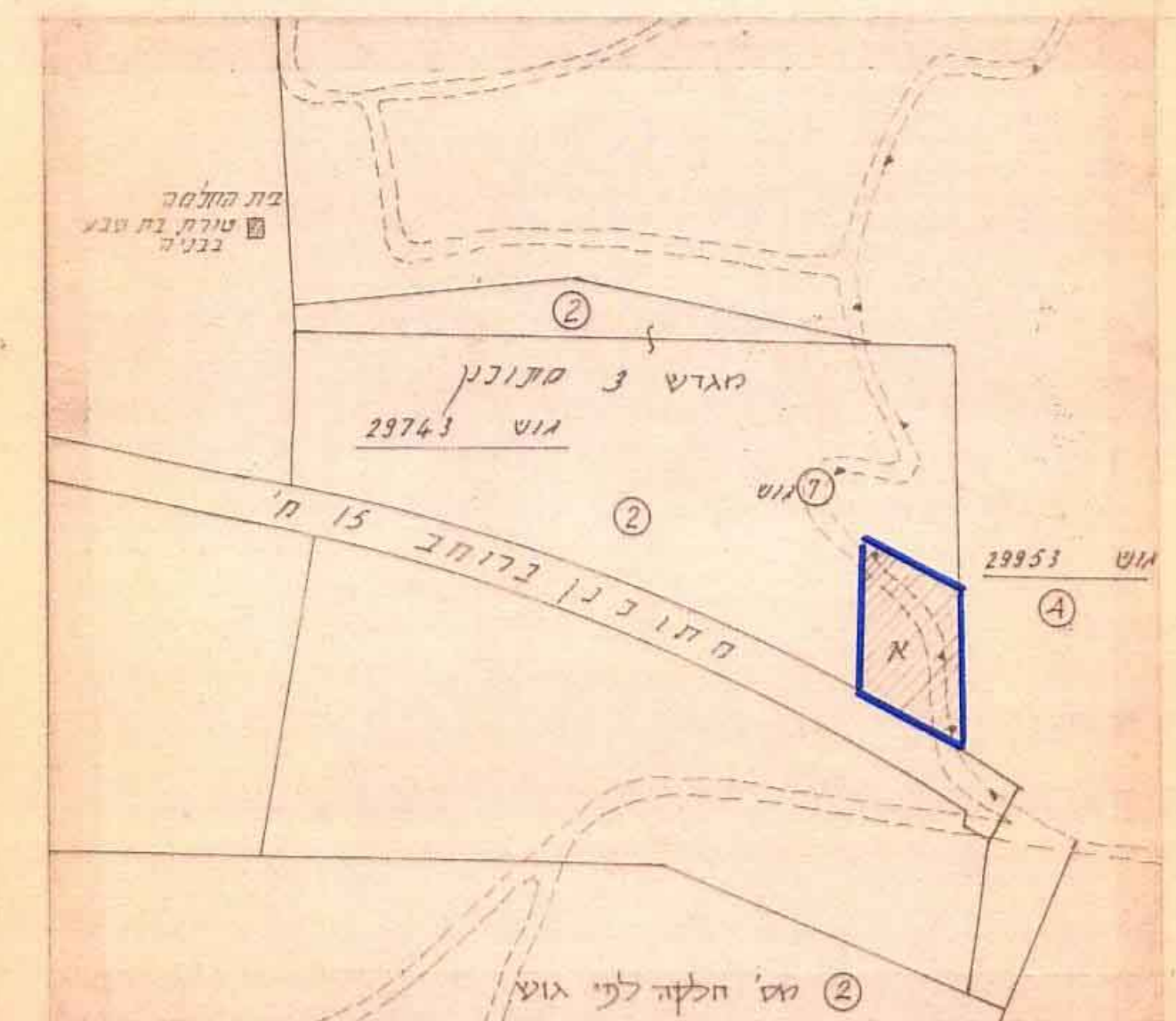
ק.מ. 250

משרד הפנים מחוז ירושלים  
תוקף התכנון והבניה תשכ"ה-1965  
הפקדת תכנית  
הועדה המחוזית לתכנון ולבניה  
ירושלים כשייכותה מיום  
לאשרור תכנית זו שנספרה  
מס' 191 א'  
מס' 191 א'  
מס' 191 א'

מקרא

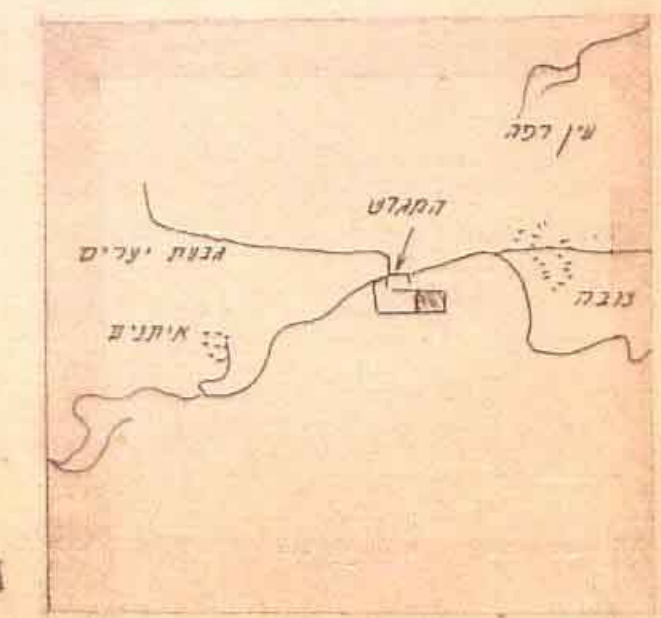


גבול התכנית  
שטח למוסדות  
קווי עבר  
תחנה פרטית

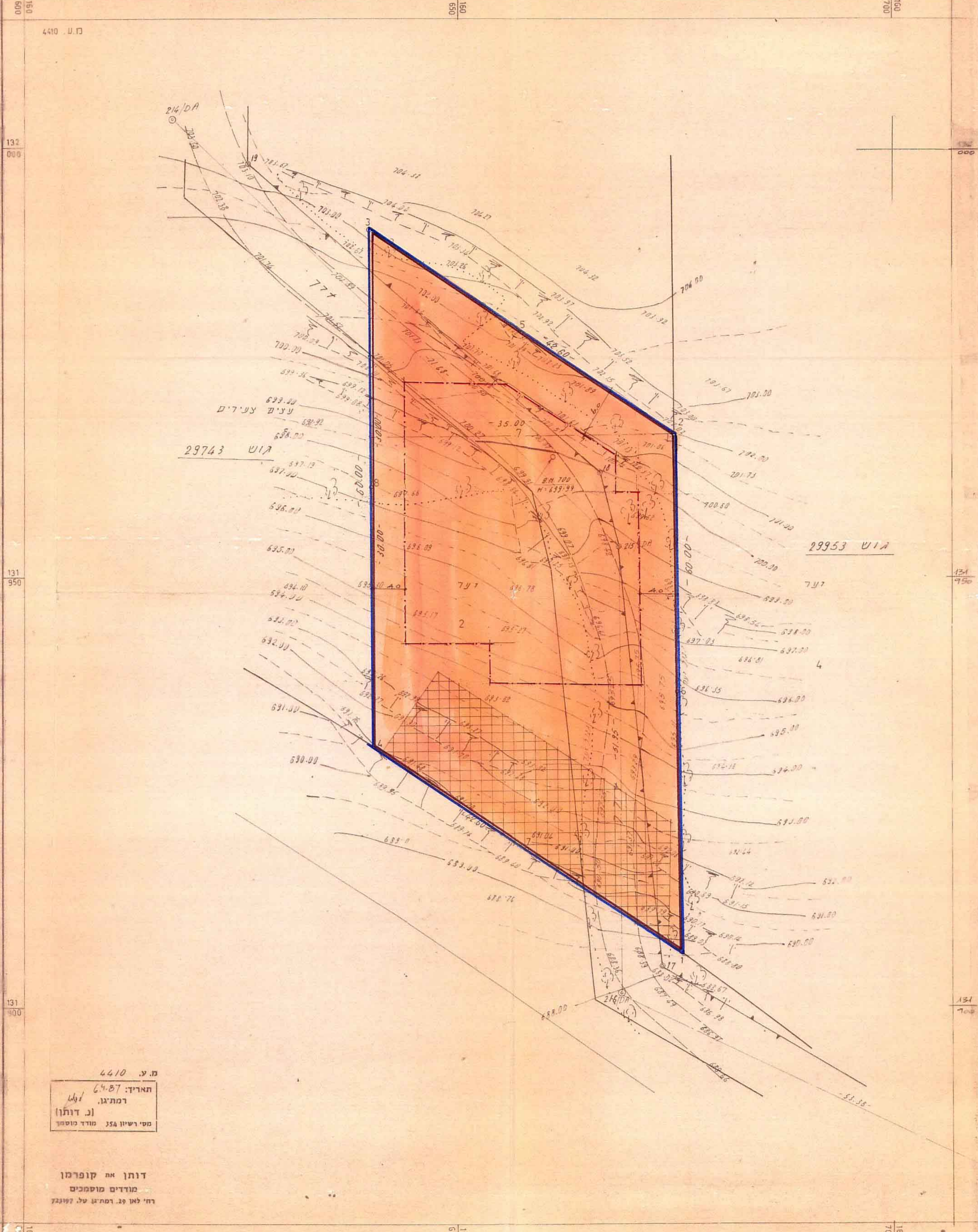


תכנית סביבה 1:2500

משרד הפנים מחוז ירושלים  
תוקף תכנית והבניה תשכ"ה-1965  
אשרור תכנית  
הועדה המחוזית לתכנון ולבניה  
ירושלים כשייכותה מיום  
לאשרור תכנית זו שנספרה  
מס' 191 א'  
מס' 191 א'  
מס' 191 א'



תכנית סביבה 1:50000



חתימת בעל הקרקע:

אין להחנות עקרונות לתכנית בנאי שיש  
החיה מתואמת עם רשויות התכנון והמוסדות  
תושבתו עליה אצטדק סקור כל זכות ליצור התכנית  
כל עוד לא הוקצה השטח וכל עוד לא נתחם  
הכנס מואם על ידי שני הצדדים.  
משרד מקרקעי ישראל  
תאריך: 19.7.88

מנהל מקרקעי ישראל

חתימת נגיש התכנית

שבילים  
עומת-חקר וקידום  
אכזרתי/איש  
מאות "שבילים"

חתימת המתכנן

מ.ע. 4410  
תאריך: 6.4.87  
רמתגו.  
(נ. דותן)  
מס' רשיון 254 מודד מוסמך

דותן אה קופרמן  
מודדים מוסמכים  
רח' לאן 29. רמתגו. טל. 222222

אדל' נ. מלצר  
רח' א. 15 ולה 4-י. 43107  
טל: 02-661720  
22.2.88