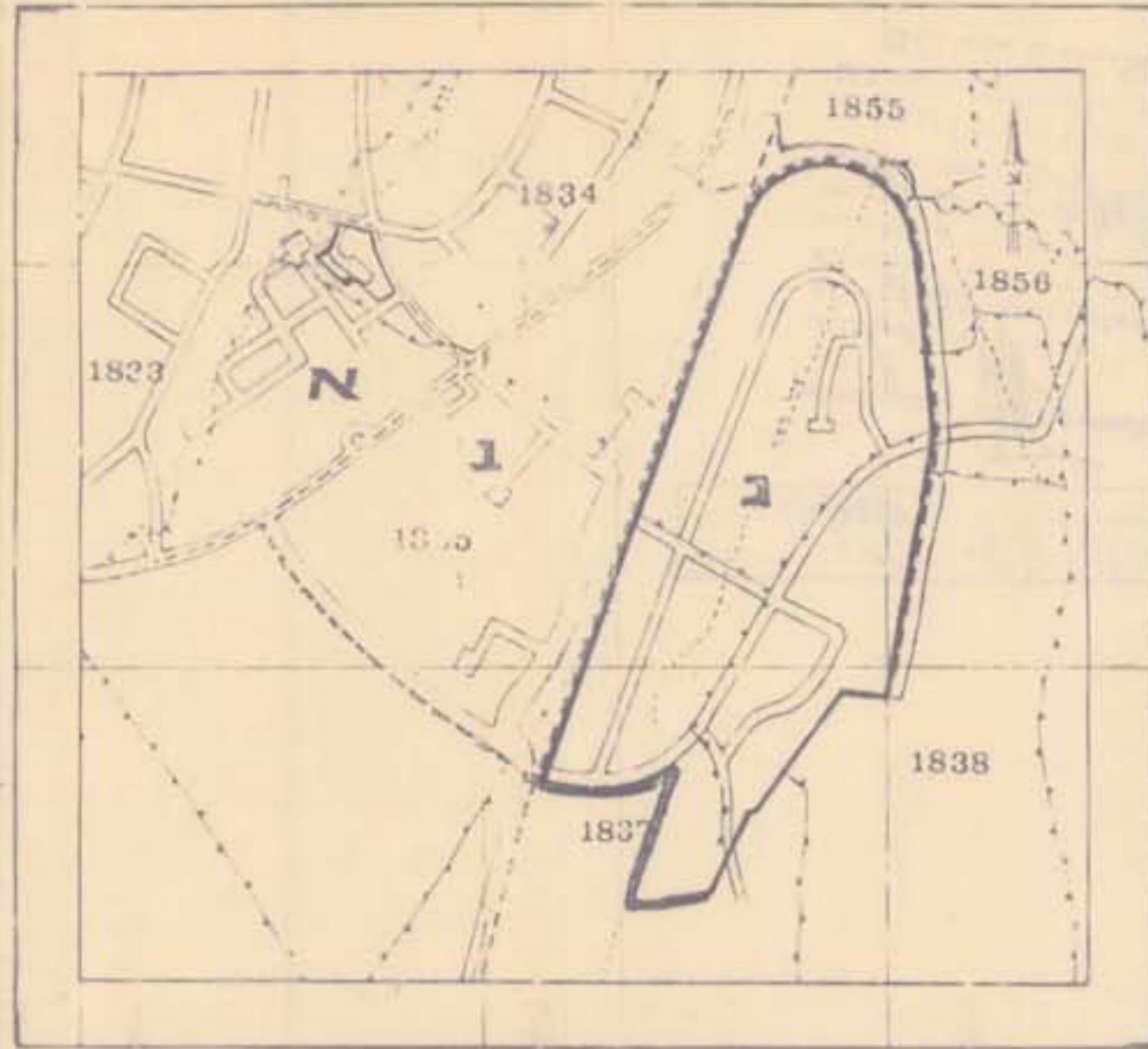
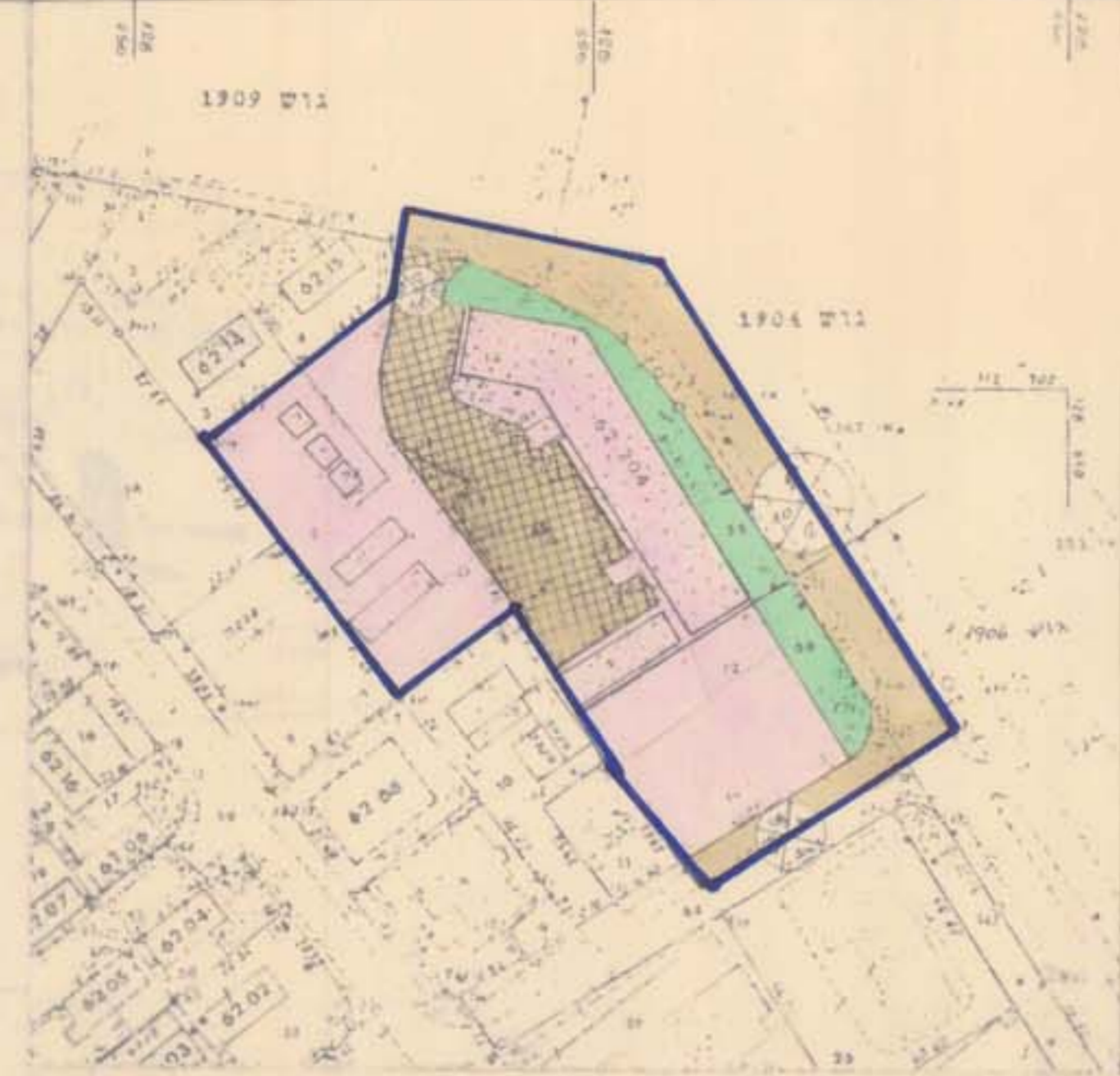


תרשים הסביבה ק.מ. 1:10000



טבלת שטחים

יעוד השטח	מס' חלקה	שטח ב-ד'	סה"כ שטח ב-ד'	שטח ב-ד' %
אזור תעשייה ומלאכה	12	1,512	3,443	51.90
	13	1,721		
	5	2,210		
שטח צבורי פתוח	55	0,673	9.51	0,998
דרכים וחנייות	66	0,325	38.59	4,047
סה"כ		10,488	100.00	



מצב מוצע



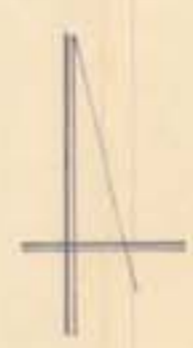
מצב קיים

מרחב תכנון מקומי  
קרית-גת

ת.ב.ע. מפורטת מס' 18/104/03/9

שינוי לת.ב.ע. מס' 8/104/03/9

חוק התכנון והבניה תשכ"ח-1948  
ועדה מקומית לתכנון ובניה  
קרית-גת  
18/104/03/9  
2/15/74  
2/15/76  
11.9.84  
1909, 1906, 1904



- מחוז : **הדרום**
- נפה : **אשקלון**
- מקום : **קרית-גת**
- גוש : **1909, 1906, 1904**
- גוש : **1908 ח' 12, 13, 55, 66 ח"ה 65**
- שטח התכנית : **10,489 ד'**
- ק.מ. : **1 : 1250**

- גבול התכנית
- אזור תעשייה ומלאכה מיוחד
- כביש לביטול
- חניה ציבורית
- שטח צבורי פתוח
- דרך קיימת
- דרך מוצעת
- מס' דרך
- קו בנין
- רוחב דרך

חתימת היוזם : **חב' מבני תעשייה בע"מ**  
 חתימת המגיש : **חברת מבני תעשייה בע"מ**  
 חתימת בעל הקרקע : **מינהל מקרקעי ישראלי**

Handwritten notes and official stamps on a separate sheet of paper, including signatures and dates.