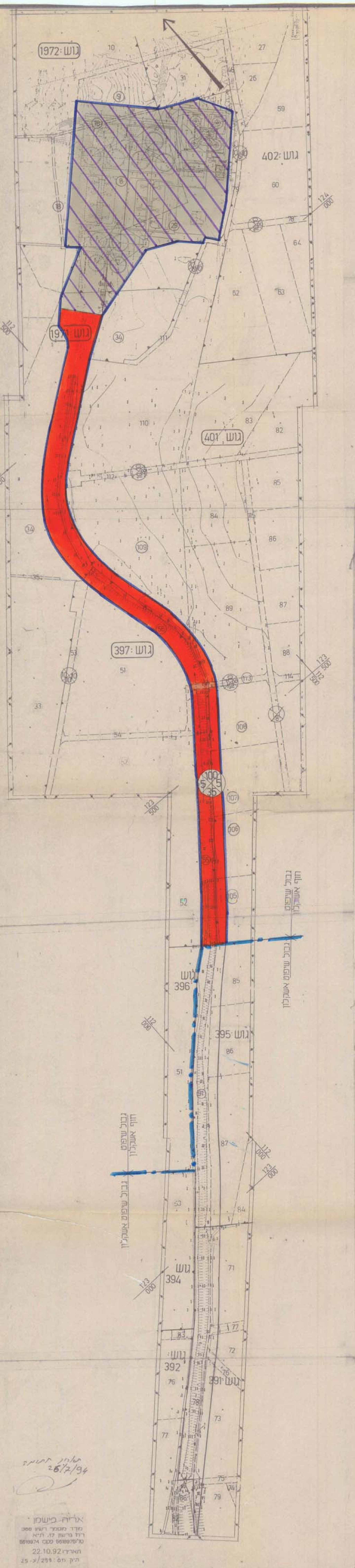

מצב מוצע קנ"מ: 1:2000

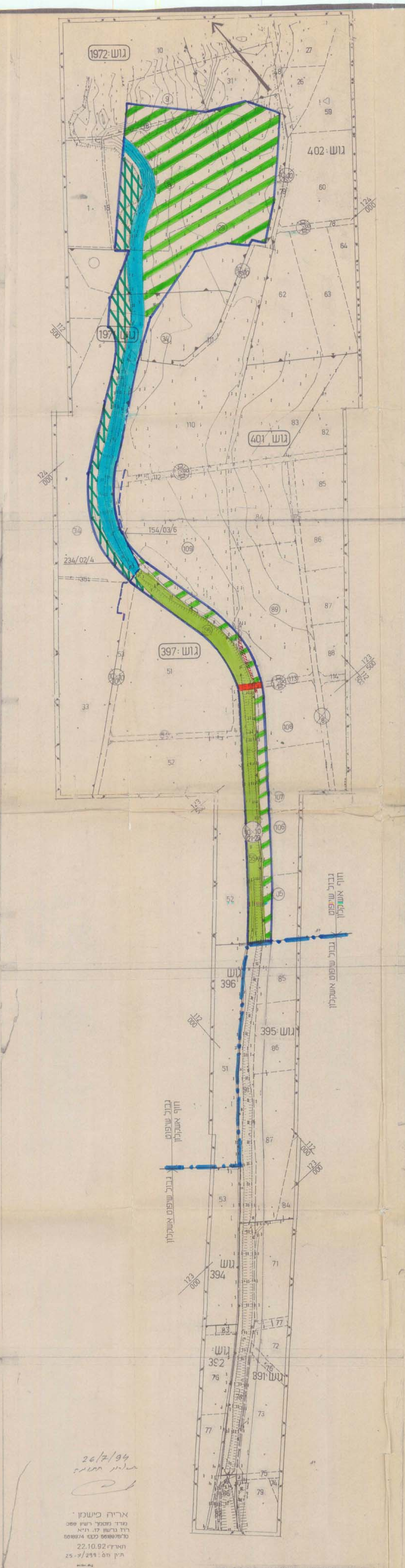

מצב קיים קנ"מ: 1:2000

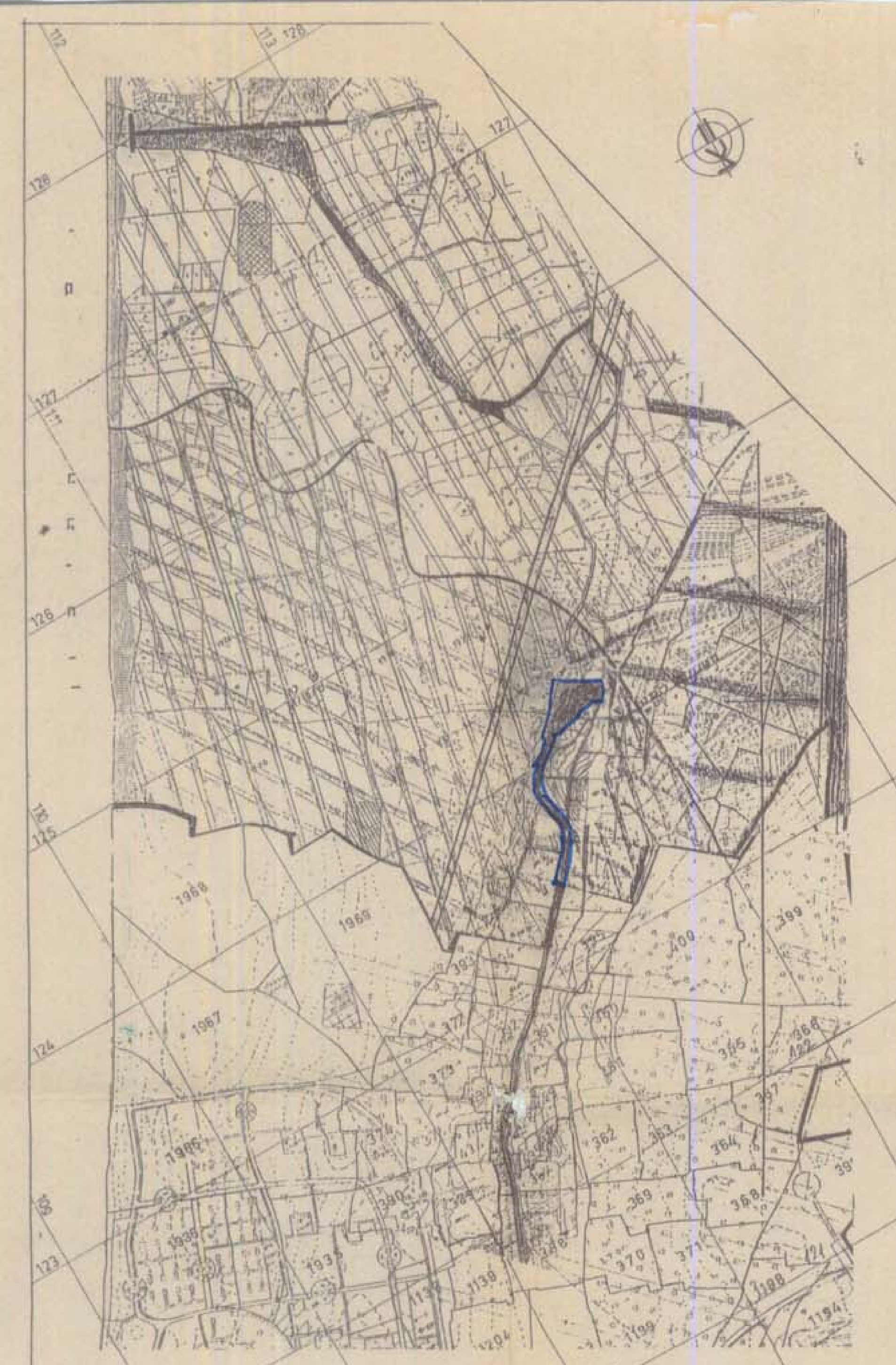

תרשים סביבה קנ"מ 1:20.000

מחוז הדרום

רחב תכנון מקומי - שקמים

תכנית מתאר מס' 6/234/02/6

שינוי לתוכנית מתאר מס' 234/02/6

לתוכנית מס' 154/03/6

חוז : הדרום

פה : אשקלון

קום : חוף אשקלון - קטע צפוני לגבול השיפוט של העיר אשקלון

טח התוכנית : כ - 74.76 ד'

יוזם התוכנית : הועדה המקומית לתכנון ולבניה - שקמים עירית אשקלון

קע : מינהל מקרקעי ישראל

: המתכנן אדרי ר. רייטר, מ.ר. 39629 מנהל מחי תכנון עירית אשקלון

גוש	חלקה	חלקי חלקות
397	55, 56	54
401		109 - 105,89,113
1971		34
1972		29,18,9,8

יעוד	מצב קיים		מצב מוצע	
	שטח בדונמים	%	שטח בדונמים	%
שמורת טבע	9.53	12.75	-	-
שטח מתקנים הנדסיים ציבוריים	-	-	51.50	68.89
נחל	3.50	18.18	-	-
אזור ציבורי פתוח (נחל מוסדר)	12.98	17.36	-	-
שטח חקלאי	38.40	51.36	-	-
דרכים	0.26	0.350	23.26	31.11
סה"כ	74.76	100	74.76	100

מקרא:

- גבול תוכנית
- גבול תוכנית מאושרת
- שטח חקלאי
- שטח מתקנים הנדסיים ציבוריים
- דרך מוצעת / קיימת
- דרך לביטול
- שמורת טבע
- נחל
- אזור ציבורי פתוח (נחל מוסדר)
- גבול מרחב תכנון
- מס' דרך / קו בנין / רוחב דרך

חתימות:

היוזם ....

בעל הקרקע ....

מתכנן ....

הועדה המקומית שקמים

הועדה המחוזית