

מרחב תכנון מקומי מטעם יהודה
אתר לאומי חאן ומצודת דרכים בשער הגיא

מחוז: ירושלים

מזעפה אזורית: מטעם יהודה

היזום: מינהל התכנון משרד הפנים

שטח התכנון: 70 ד' (שטח החאן)
+22 (שטח המצודה)

בעל הקרקע: מינהל מקרקעי ישראל

באצ"ם: 5769 (חלק) 5771 (חלק) 5768 (חלק) 29648 (חלק)

משרד הפנים מחוז ירושלים
חוק התכנון והבניה תשכ"ח-1968
אשרור תכנית
תועדה הוחלט להכניס ולבנות
החלטת ב"מ: 19.12.78
לשם תכנון או שיפור
323
מ/א

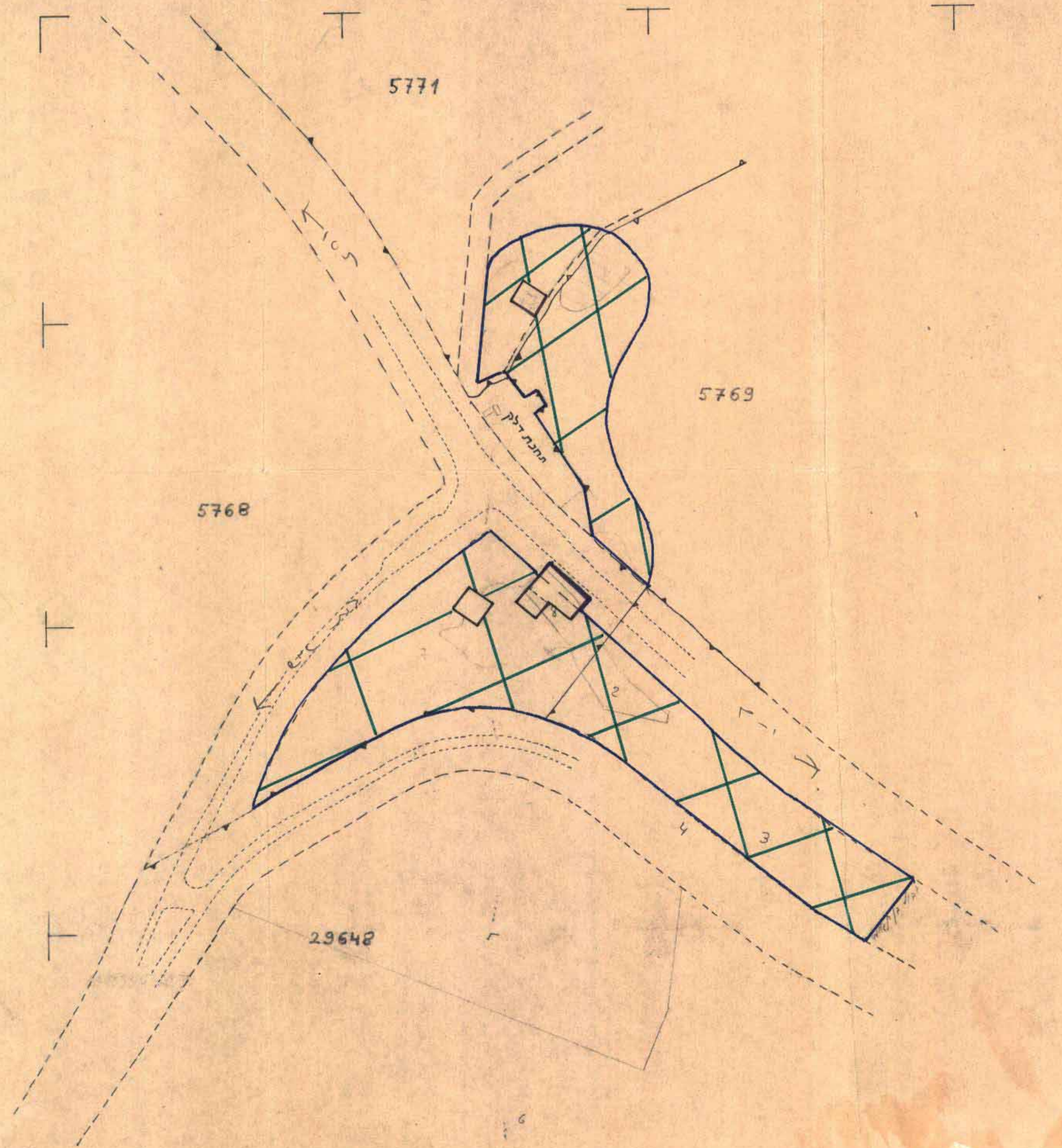
משרד הפנים מחוז ירושלים
חוק התכנון והבניה תשכ"ח-1968
הפקדת התכנית
תועדה הוחלט להכניס ולבנות
החלטת ב"מ: 22.11.78
לשם תכנון או שיפור
323
מ/א

מקרא

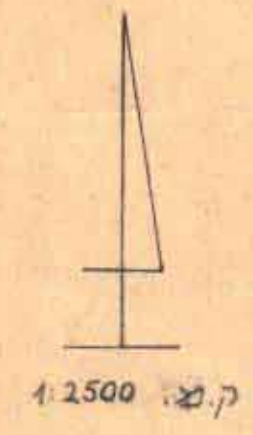
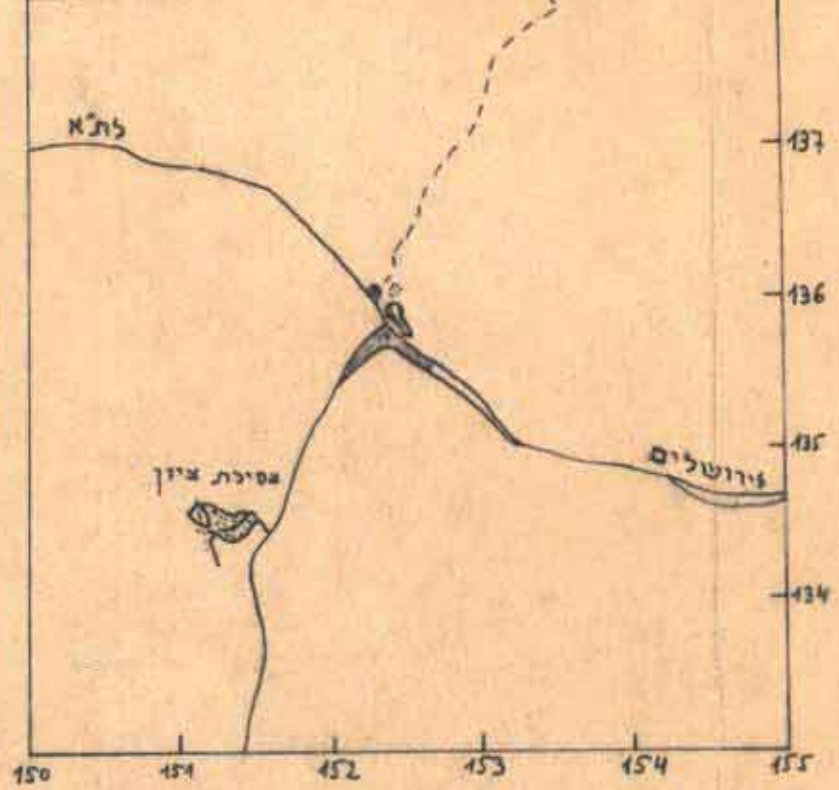
גבול התכנית

שבני האתר

שטח האתר



תרשים הסביבה ק.מ. 1:50,000



הכין: מינהל התכנון משרד הפנים ירושלים 1976