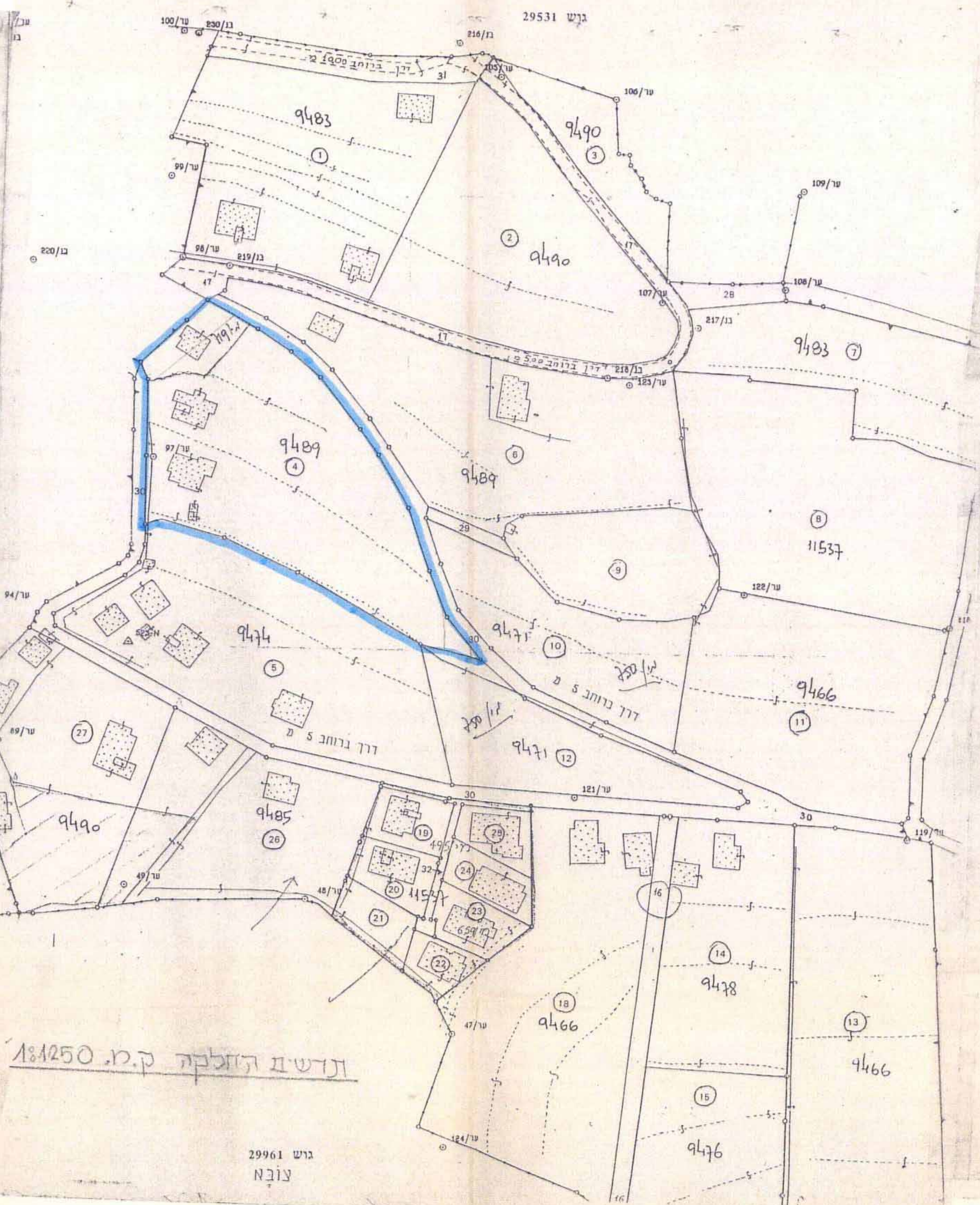
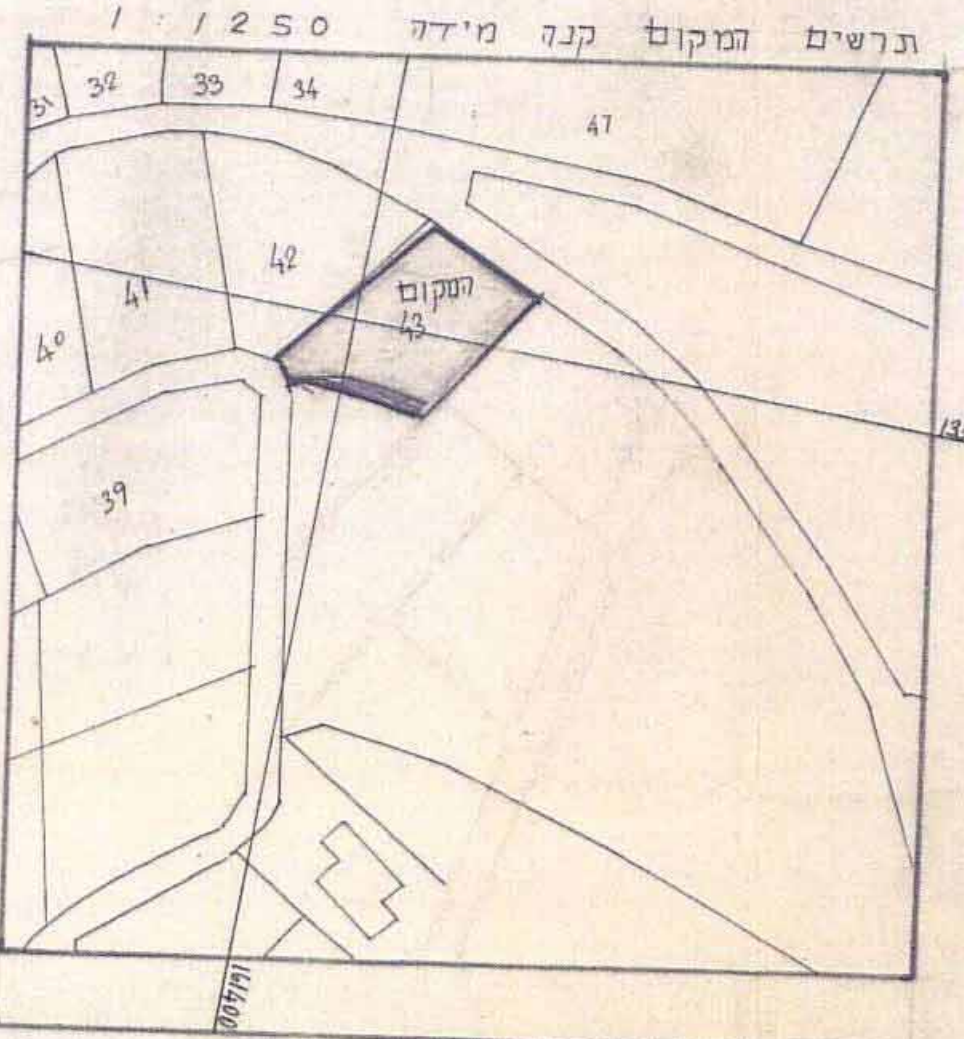


מחוז ירושלים
 נפה ירושלים
 כפר בית נקבא
 גוש 30492
 חלקה 4
 תכנון עבור מוחמד חסן עוודאללה
 השטח 7.981 מ"ר

כמים ומדאן סלגה מודדמוסמן
 רשיון מס' 29 ת. 5. 8064364
 דט' בלמ אלברין - ט. א. ג. 3. 19907 ירושלים
 23/4/1991

קנה מידה 1:250

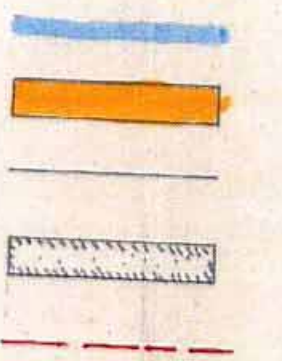


ונרשים הנזכרה ק.מ. 1:1250

מרחב תכנון מקומי מטה יהודה
תכנית מס' חו/ 719
שינוי לתכנית מתאר מקומית חו/300
עין-נקובא
ולתכנית מס' חו/200

תשריט
 ק.מ. 1:250

מקרא:



- גבול תכנית
- אזור חקלאי ב'
- גבול מגרש
- בנין קיים
- קו בנין

משרד הפנים מחוז ירושלים
 חוק התכנון והמבנה תשס"ו-1965
אישור תכנית מס' חו/ 719
 ענינה: היתרונות לתכנון ולמבנה החליט
 מס' 8354 לאשר את התכנית
 יו"ר ועדת התכנון

בעל המקרקע **מחמוד**

ומניש התכנית מחמוד מחמד חסן עוודאללה

מפתח
 אלרם שחר-אדריכל
 רח יואל 5, ת"א
 טל 03-440190

אגודת שחר
 אדריכל ומתכנן ערים
 רחוב יואל 5 ת"א
 מיקוד 5152 טל-03-440190