

מרחב תכנון מקומי טובים
קרית מלאכי מתחם י' ד' 2

תכנית מפורטת מס' 36/102/02/8
שינוי לתכנית מתאר 25/102/02/8 ו-36/102/02/8

תשריט ק.מ. 1:2500, 1:500

תעודת דאזנות לנתח מס' 25/102/02/8

מחוז: הדרום
נפה: אשקלון
מקום: קרית מלאכי
נוש: 301 חלק מחלקה: 28
שטח התכנית: כ-30 ד'

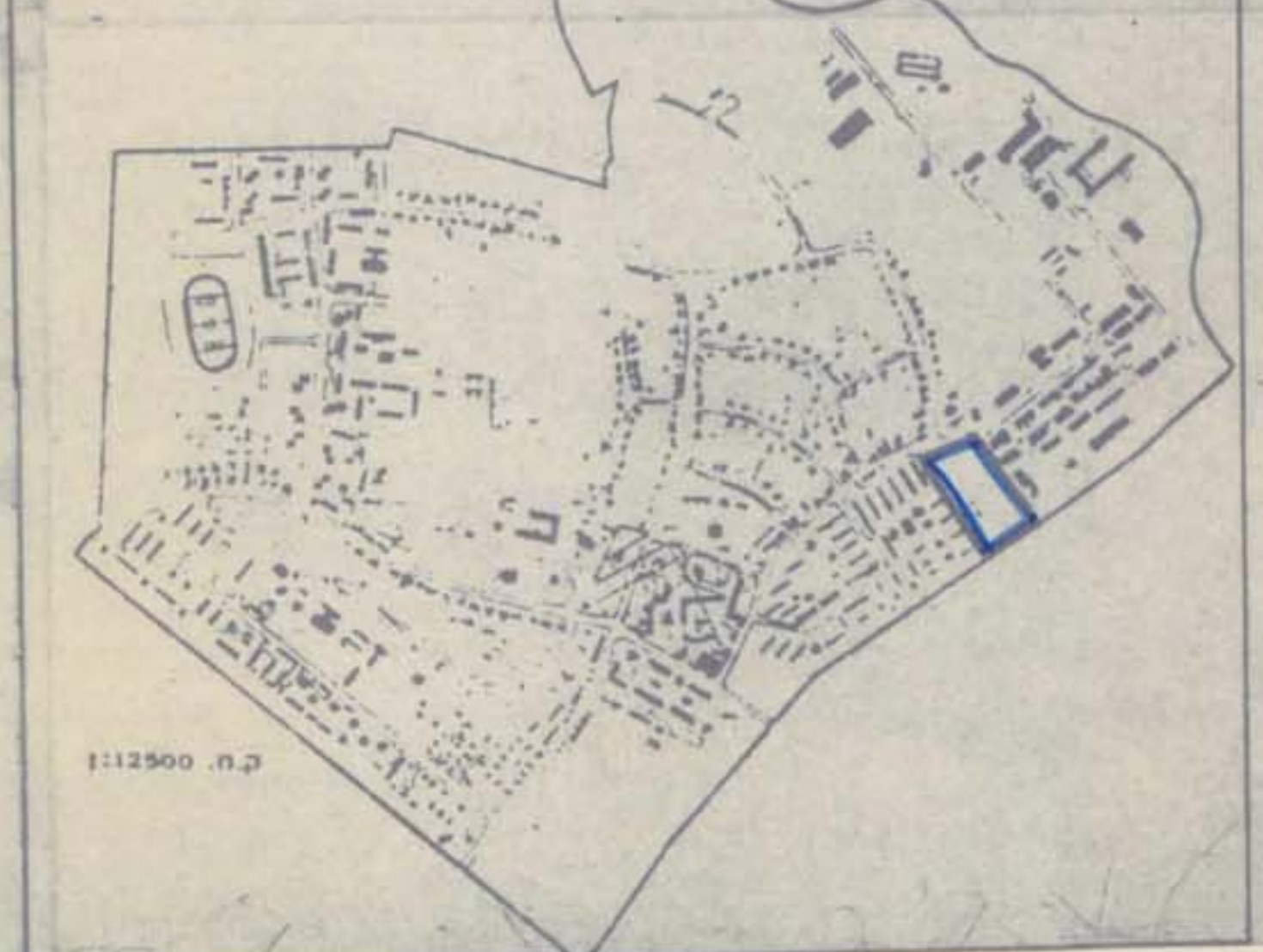
בעל הקרקע - מנהל מפרקני ישראל
רחוב בן יהודה 34, ירושלים

עמוס הקרימן
אדריכל המוחזק

21 מאי 1980

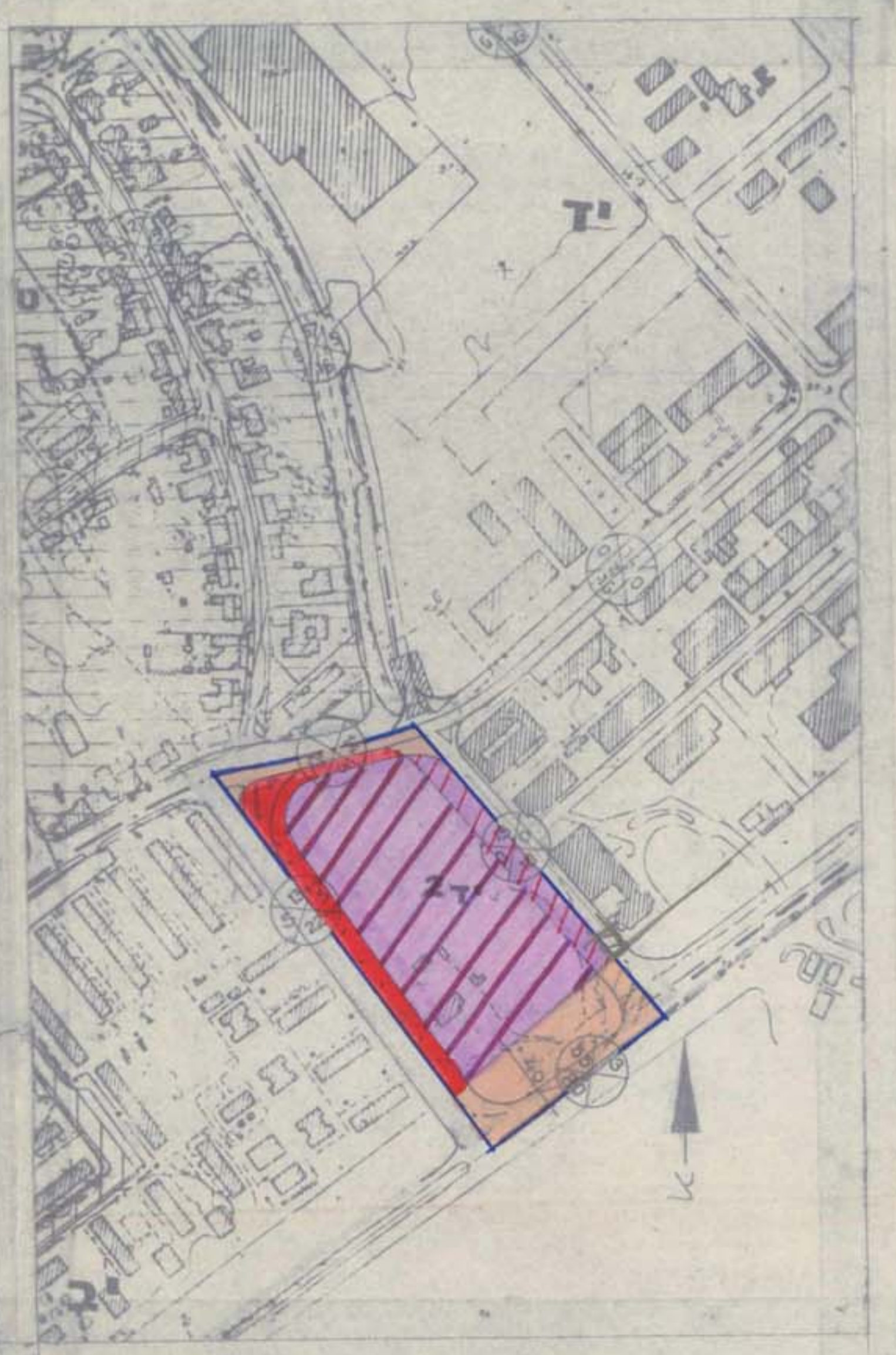
הממתכנן דרורי יורד אדריכלים ומתכנני ערים
בניין עמידור ת.ד. 501 ק.מלאכי טל. 08-586456 - 03-226140

תאריך: 24/4/90 חתימה: זכנוני נדב אדריכלים



- מקרא:**
- גבול התכנית
 - גבול מגרש חדש
 - קו בנין
 - דרך קיימת או מאושרת
 - דרך חדשה או הרחבת דרך
 - מספר הדרך
 - קו בנין רוחב הדרך
 - תניה
 - אזור תעשייה מיוחד
 - אזור שמוש מעורב
 - שטח בבעבר לרכב עם זכות מעבר לצבור בנין קיים
 - בנין להריסה
 - מספר מגרש חדש
 - שטח שותף דרך
 - דרך לכביש
 - תת מתחם להכנת תכנית מפורטת

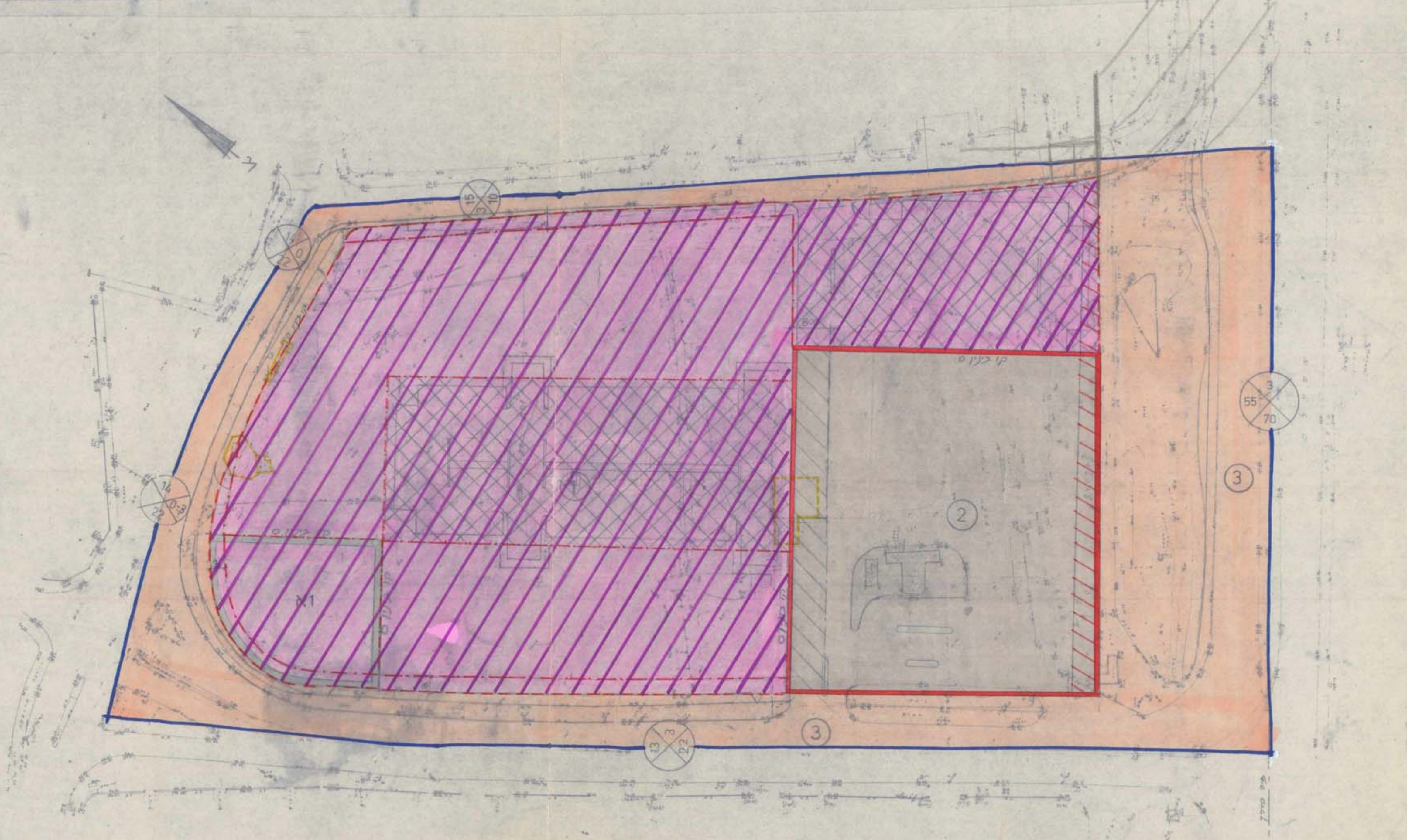
החיתומ - ועדות מאשרות



מצב קיים
ק.מ. 1:2500
לפי תכנית המתאר 25/102/02/8 א ו-12/101/02/8

טבלת שטחים - מוצע

מס	היעוד	שטח בדונם
1	אזור תעשייה מיוחד	14300
1א	אזור שמוש מעורב	10000
2	שרותי דרך	5000
3	דרכים	9700
	סה"כ	30,000



מצב מוצע
ק.מ. 1:500

משרד המגורים והתעשייה
משרד התכנון והערים
משרד הפנים והגנת הטבע
משרד העבודה והרווחה
משרד החינוך והרווחה