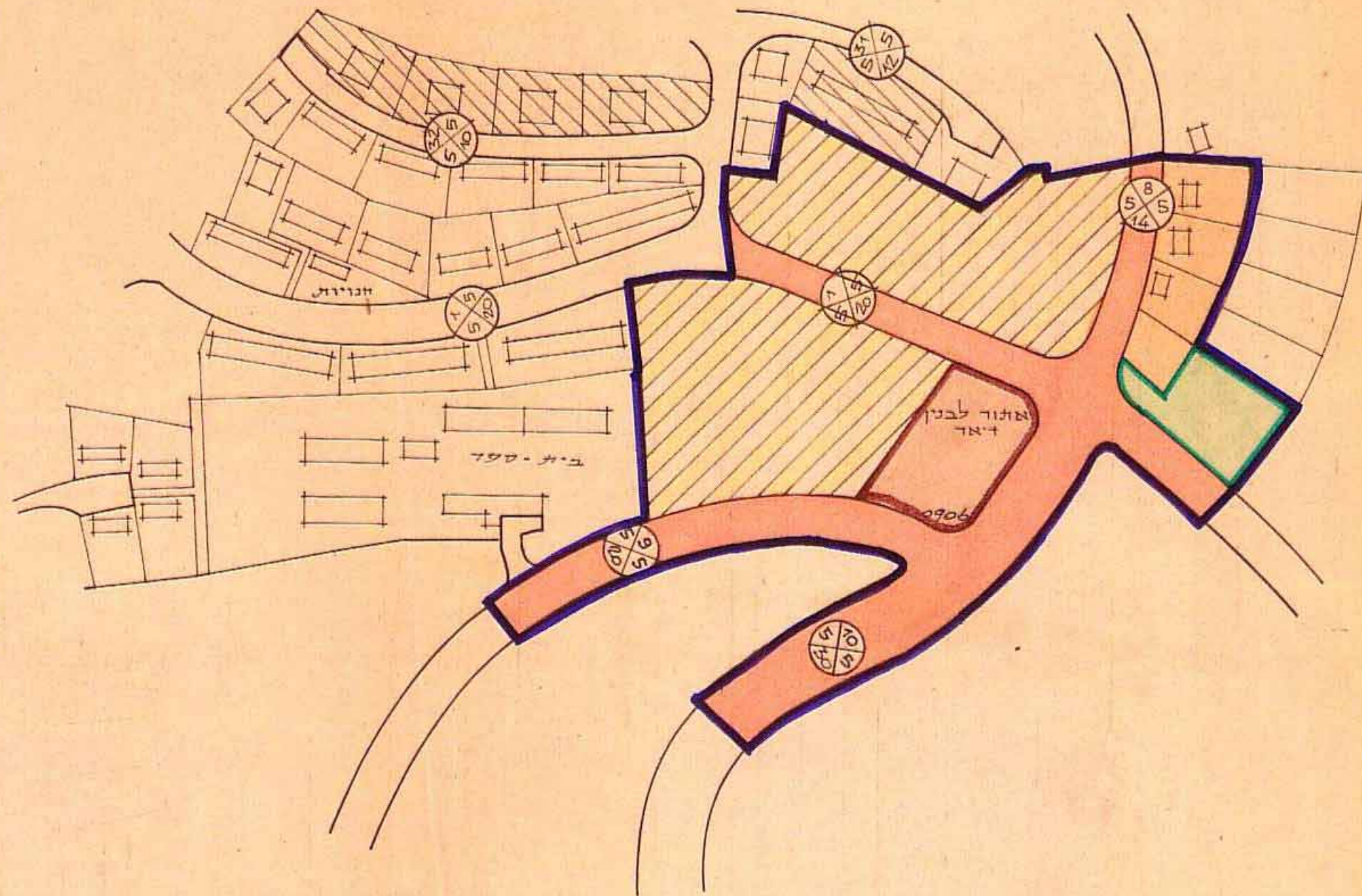
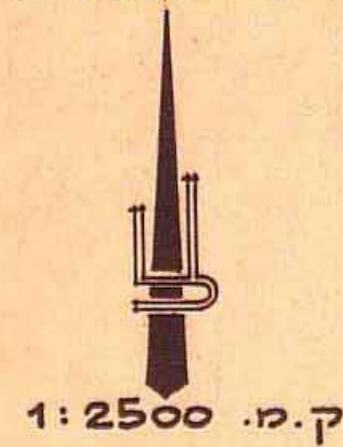


תכנית שכון צבורי בית שמש

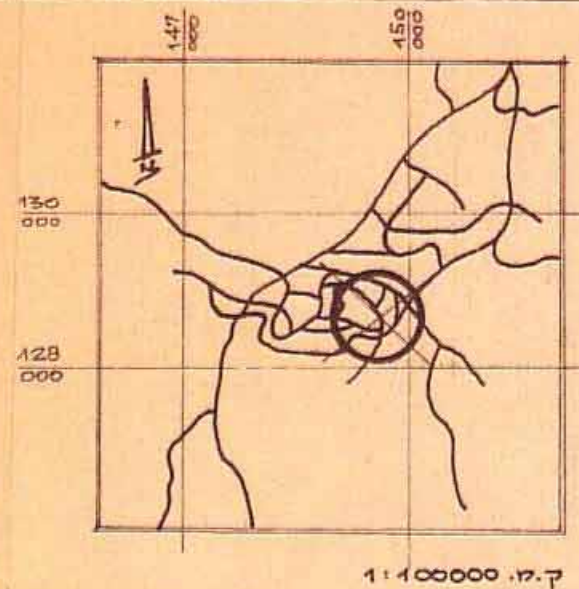
הוכנה על פי ח'ק רישום שכונים צבוריים
(הוראת השעה) תשכ"ד 1964
תכנית מס' 5/32/2
תקון מס' 1 לתכנית מס' 5/32/1



מקרא

	גבול האכניול
	אזור מגורים - קומה אחת
	שטח בניני צבור
	שטח לרתכנון
	כבישים וזננויות
	מס' הרחוב קו בנין דוחב הרחוב
	שטח פרטי פתוח ושבילים

7,01%	3,44	-	אזור מגורים
7,64%	3,75	-	שטח בניני צבור
46,50%	22,81	-	שטח לרתכנון
33,75%	16,56	-	כבישים וזננויות
5,10%	2,50	-	שטח פרטי פתוח ושבילים
+ 49,06		ס"ה	



חתימת היוזם: משרד השיכון
חתימת המביש: משרד השיכון
חתימת בעל הקרקע: מינהל מקרקעי ישראל

חוק רישום שכונים צבוריים
הוראת השעה - תשכ"ד - 1964
ועדת תאום

אושר בהתאם לחוק הנ"ל
תאריך: 14.5.64

חתימת נציג שר השכון-יז"ר
חתימת נציג שר הפנים
חתימת נציג שר המשפטים

הוגש לאשרור ועדא הולאום ע"י משרד השכון