

# תכנית שיכון ציבורי בית שמש

הוכנה על פי חוק רישום שיכונים ציבוריים  
(הוראת שעה) תשכ"ד - 1964

תכנית מס' 5/32/7

שנוי מס' 7 ל- 5/32/1

תכנית זו כוללת ת.ר.ע.צ. מס' 5/32/4 ו- 5/32/5א

מחוז : ירושלים

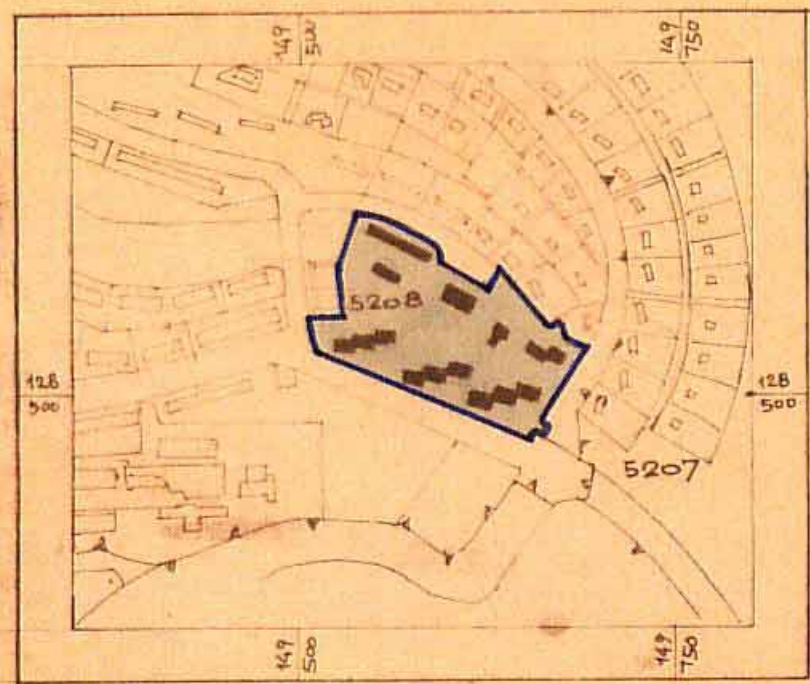
נפה : ירושלים

מקום : בית שמש


רחוב : הרצל

בגוש : 5208

שטח התכנית : 14,864 דונם



תרחיב הסביבה קנ"מ 1:5000

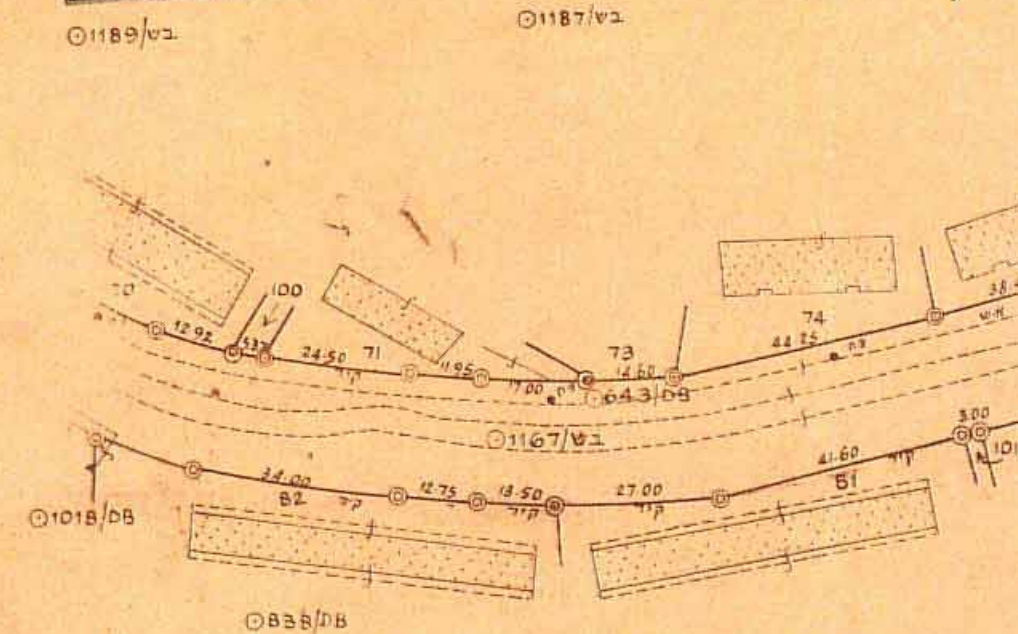


קנ"מ 1:1250

## מקרא

- גבול התכנית
- אזור מגורים 4-3 קומות
- אזור מגורים רב קומות
- שטח לבנין ציבורי
- שטח ציבורי פתוח
- דרך וחניה ציבוריות
- שביל להולכי רגל

## אזור מסומן



## טבלת אזורי ושטחים

שם האזור	מגרש מספר	השטח בדונמים	השטח ב%
אזור מגורים	1-4, 115	7,076	47.60
שטח לבנין ציבורי	903, 904, 906	3,096	20.83
שטח ציבורי פתוח	700	3,741	25.17
דרכים וחניות	800	724	4.87
שבילים	751 - 754	227	1.53
סה"כ		14,864	100%

מבוסס על טופוגרפיה מדויקת של אגף  
הסדירות הממשלתית 3725

חוק רישום שכונות ציבוריים  
הוראת השעה - תשכ"ד - 1964  
ועדת תאום  
אושר בהתאם לחוק הנ"ל  
תאריך: 21.1.64  
החתימה נציג שר השיכון - י"ר  
החתימה נציג שר הפנים  
החתימה נציג מנהל מקרקעי ישראל

חתימת היוזם והמאיש : משה הסיכון

חתימת בעל הקרקע : מינהל מקרקעי ישראל