

מרחב תכנון מקומי "טובים" תכנית מפורטת מס' ד/ 682

מס' ד/ 682
חוק התכנון והבניה חש"ח-1965
נוחח 20.5.70
החוק המקומי 1965
מס' 182/3
תע"ה המחוזית בשיפוטת ה-112
החלטה לתת היתוף
ת"ת המכרז לעיל
ת"ת כללי

משרד רפניט
חוק התכנון והבניה חש"ח-1965
מחח 20.5.70
ז"ח הכנון מקומי 2.2.16
מס' 682/3
ד: המהות בשיפוטת ה-112
מיום 29.4.70
החלטה להקצות
התכנית המפורטת לעיל
סגן מנהל ת"ת

תכנית מס' 182/3
מורסמה לתת חוקה בילקום
מיום 16.3.70
מיום 4.6.70
מיום 22.1.70

תכנית מס' 182/3
מורסמה להקצות בילקום
מיום 22.1.70
מיום 29.4.70

מחוז: הדרום

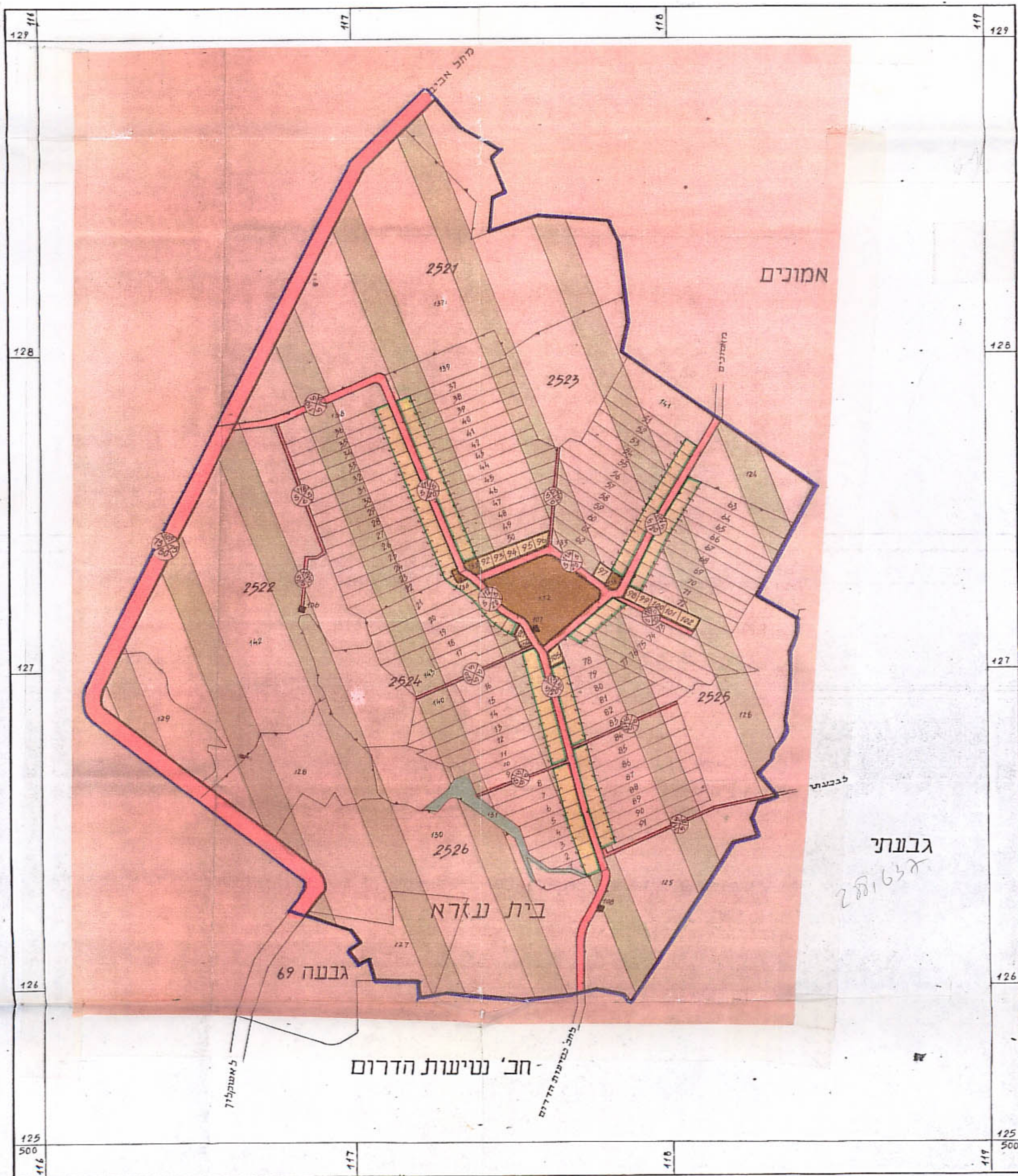
נפה: אשקלון

מועצה אזורית: באר טוביה

חקום: בית עזרא

גושים: 2521, 2522, 2523, 2524, 2525, 2526

ק"מ: 1:10,000

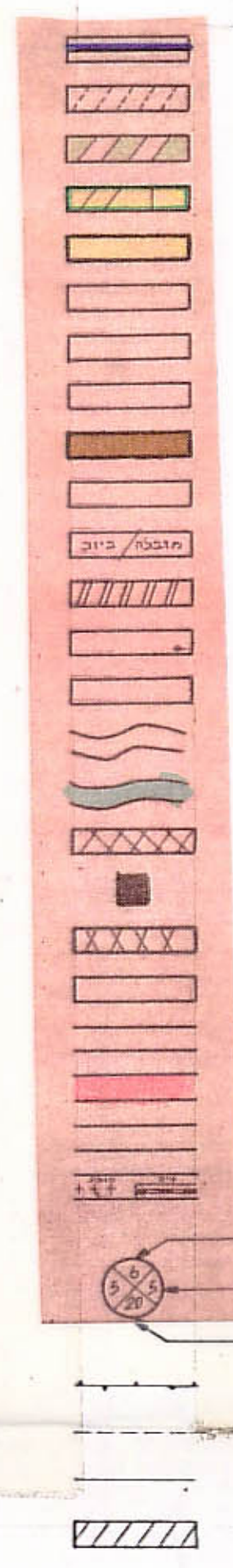


4091

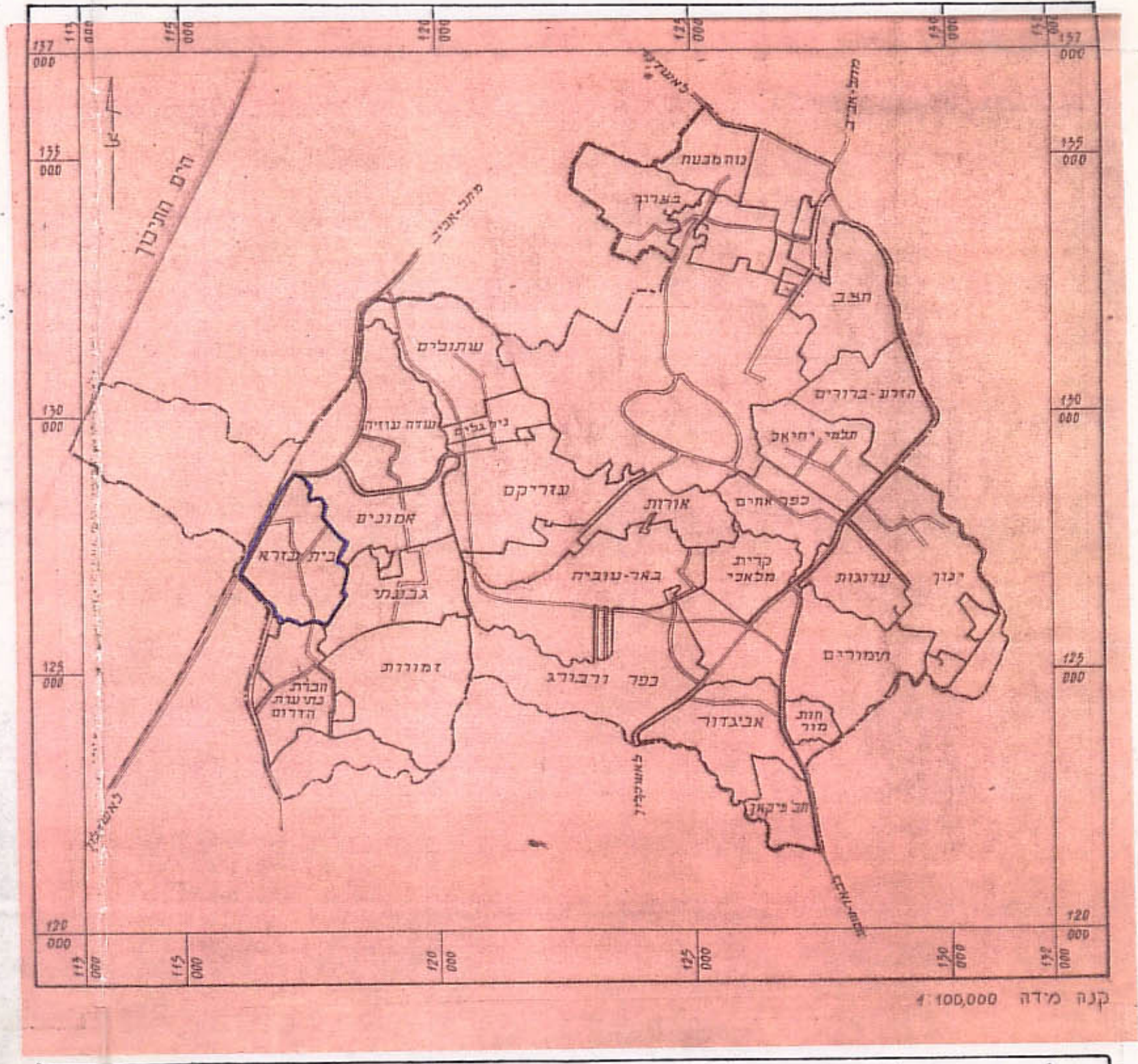
682/3

מגיש, 682, ג' 8, 20.5.70
בעל הקרקע: מ.מ.י.
K

מגיש התכנית והמתכנן: מ.מ.י.



- גבול התכנית
- אזור לתכנון מחדש
- אזור חקלאי
- אזור מגורים בישוב חקלאי
- אזור מגורים ומשקי עזר
- אזור מגורים בישוב קיבוצי שיתופי
- שטח אחסנה ושדות מסחר
- אזור תעשייה ובתי מלאכה
- אזור לבניני ציבור
- אזור לבניני משק
- אזור מזבלה או ביוב
- שטח למרכז תחבורה
- אזור מלונות ונופש
- אזור ציבורי פתוח
- שטח נחל אזורי
- שטח נחל מקומי
- שטח עתיקות
- מתקן מים
- בית עלמין
- שטח פרטי פתוח
- דרך קיימת או מאושרת
- דרך מוצעת או הרחבת הדרך
- דרך לביטול
- שטח מסילת ברזל
- מספר הדרך
- קו בנין
- רוחב הדרך
- גבול גוש ושום
- גבול חלקה רשומה
- גבול חלקה מוצעת
- שטח לתבטן לצמית



מנהל מקרקעי ישראל, מפני ומדידות, מחוז ת"א.
תתימות
בעל הקרקע
מגיש התכנית
מיונהל מקרקעי ישראל
החלטת המנהל
10.11.1970
מס' 182/3
תע"ה 112
מורסמה לתת חוקה בילקום
מיום 16.3.70
מיום 4.6.70
מיום 22.1.70