מרחבי תכנון מקומי "מטה יהודה"

תכנית מס. מי/680

שינוי לתכנית מי/113

מחוז: ירושלים
נפה: מטה יהודה
מקום: אבו גוש
גוש: 29530
חלקה: 16
בעל הקרקע: אברהים סמיח
יוזם התכנית: כנ"ל
המתכנן: מ. פינגלה

הפקדת תכנית מס. מי/680
מועצת המרחבים לתכנון ולבניה החליטה ביום 20/12/88 להפקיד את התכנית.

מרחבי תכנון מקומי "מטה יהודה"
יו"ר הוועדה המקומית לתכנון ולבניה
מרחבי תכנון מקומי "מטה יהודה"
יו"ר הוועדה המקומית לתכנון ולבניה
אישור התכנית מס. מי/680 לפרסום
בהתאם לסעיף 89 לחוק התכנון
ביום 88-1-30
יו"ר הוועדה המקומית

חלוקה חדשה

מצב קיים			מצב לפי הוראות תכנית מס מי/680				
מספר הגוש	מס. החלקה	שטח החלקה במ"ר	מס. מגרש חדש	באזור מגורים ב' בתי"ד	הפרשה לצרכי ציבור בתי"ד	סה"כ בתי"ד	הערה
29530	16	1739	1	1341		1341	מגרש חדש מס 1 ירשם ע"ש בעלי הקרקע
			2		398	398	מגרש חדש מס 2 ירשם ע"ש מועצה אזורית מטה יהודה
סה"כ				1341	398	1739	

שטח בנוי

מספר הבית	שטח במ"ר
1	46.08
2	32.76
3	158.94
4	112.70
5	90.81
סה"כ	441.29

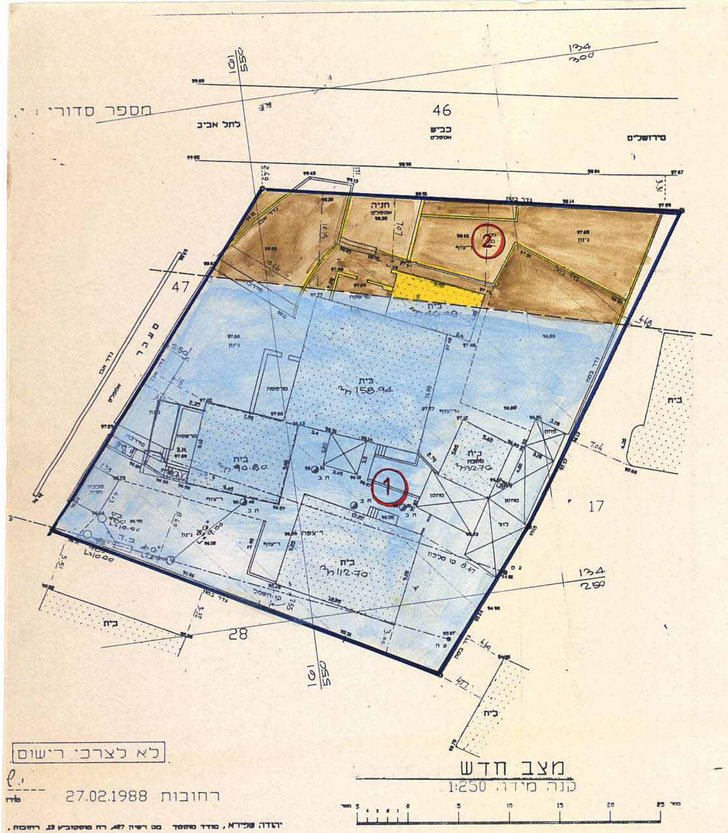

לא לצרכי רישום

מצב חדש
קנה מידה 1:250

רחובות 27.02.1988

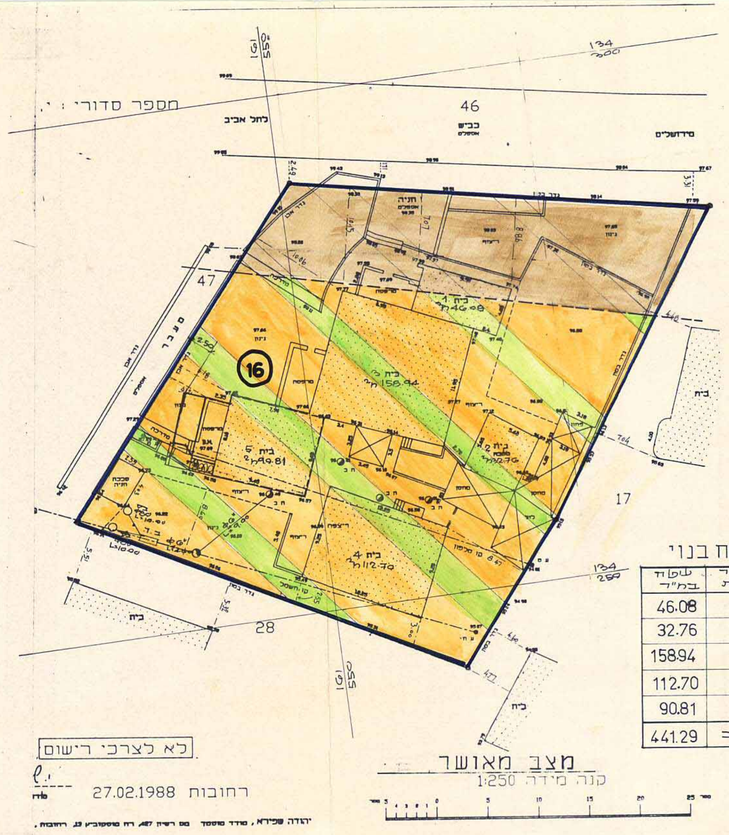

לא לצרכי רישום

מצב מאושר
קנה מידה 1:250

רחובות 27.02.1988

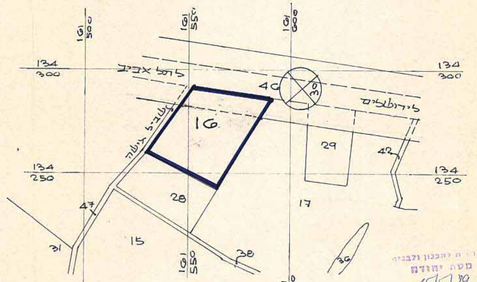

תכנית הסביבה
ק.מ 1:1250

הוועדה המקומית לתכנון ולבניה
מרחב מטה-יהודה
תכנית מס מי/680
הועדה המקומית מחליטה ביום 13.6.88 להמליץ להפקיד את התכנית הנ"ל

מקרא
- גבול התכנית
- אזור מגורים ב'
- אזור משקי עזר
- בנין וגדר להריסה
- דרך קיימת או מאושרת
- מס הדרך
- קו בנין
- רוחב הדרך
- מגרש קיים
- מגרש חדש

חתימת היוזם — חתימת בעל הקרקע — חתימת המתכנן

אינג' מנשה פינגלה
לרח' אסתרינו 9, רחובות
טל. 08-465963

תאריך 8.6.1988