

על תכנית זו חלות הרואות חוק גר"כ תכנון ובניה
 (הרואת שנת) התש"ן 1990 וחוק התכנון והבניה התש"ב 1965
 מרחב תכנון מקומי קרית מלאכי
 תכנית מס' 37/ב/18 המהווה
 שינוי לתכנית מפורטת מס' 2/105/03/18
 קרית מלאכי - אזור תעשייה

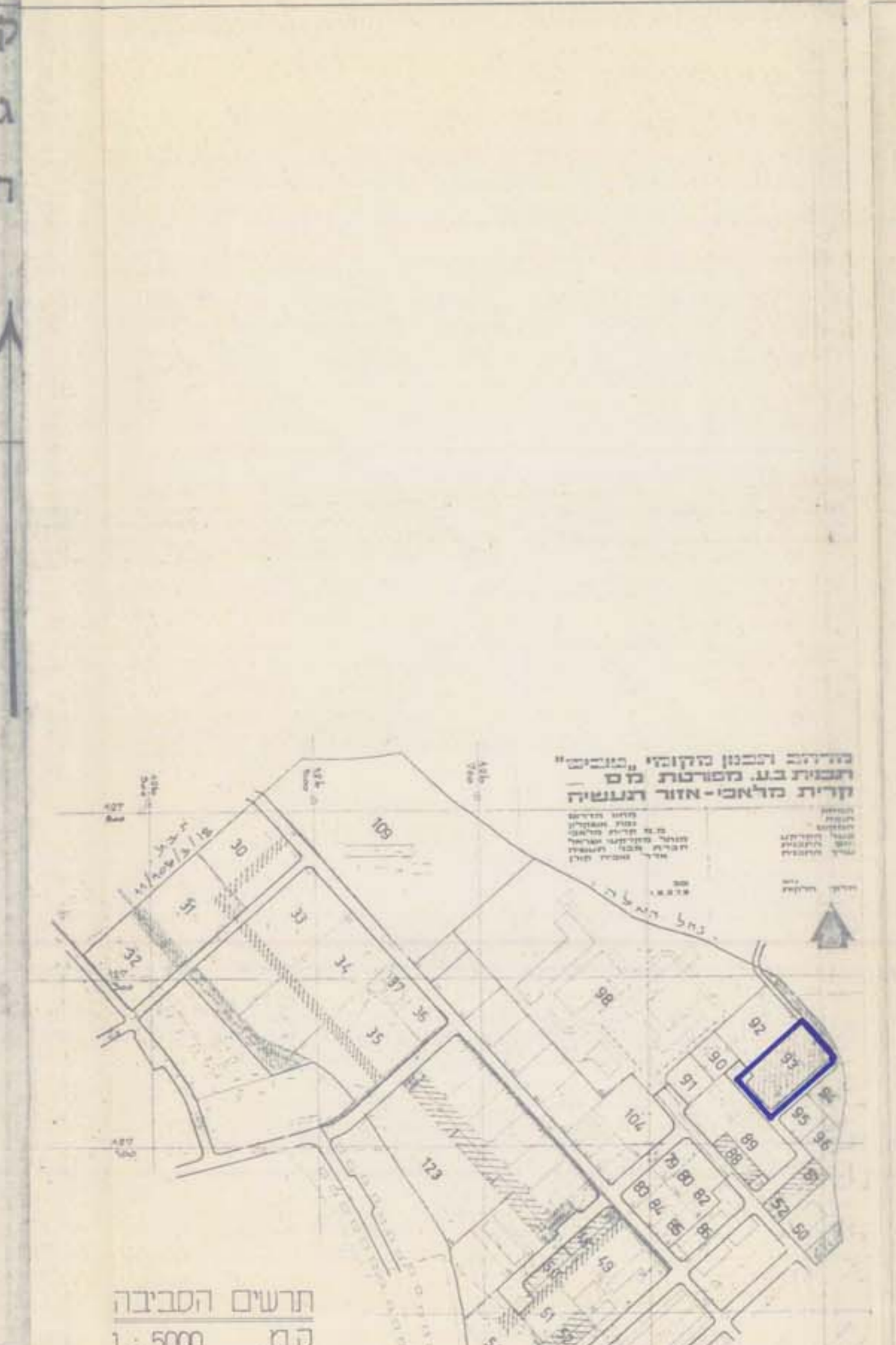
מסד המניס מחוז דרום
 חוק הליכי תכנון ובניה נכונות שנת המניס 1990
 תוקף התכנית מס' 37/ב/18
 הועדה מבניה לפורום 18/ב/37
 החלטת מס' 13/ב/18 המעיד את התכנית

מחוז הדרום
 נפת אשקלון
 מתחם מקומית קרית מלאכי
 מנהל מקרקעי ישראל
 הועדה המקומית קרית מלאכי
 אדרי טוביה קורן רח' נושא 17, ת"א 301
 אושור תכנית מס' 37/ב/18
 תוקף התכנית מס' 37/ב/18
 החליטה בוועדה 18/ב/37 את התכנית

מסד המניס מחוז דרום
 חוק הליכי תכנון ובניה נכונות שנת המניס 1990
 אושור תכנית מס' 37/ב/18
 תוקף התכנית מס' 37/ב/18
 החליטה בוועדה 18/ב/37 את התכנית

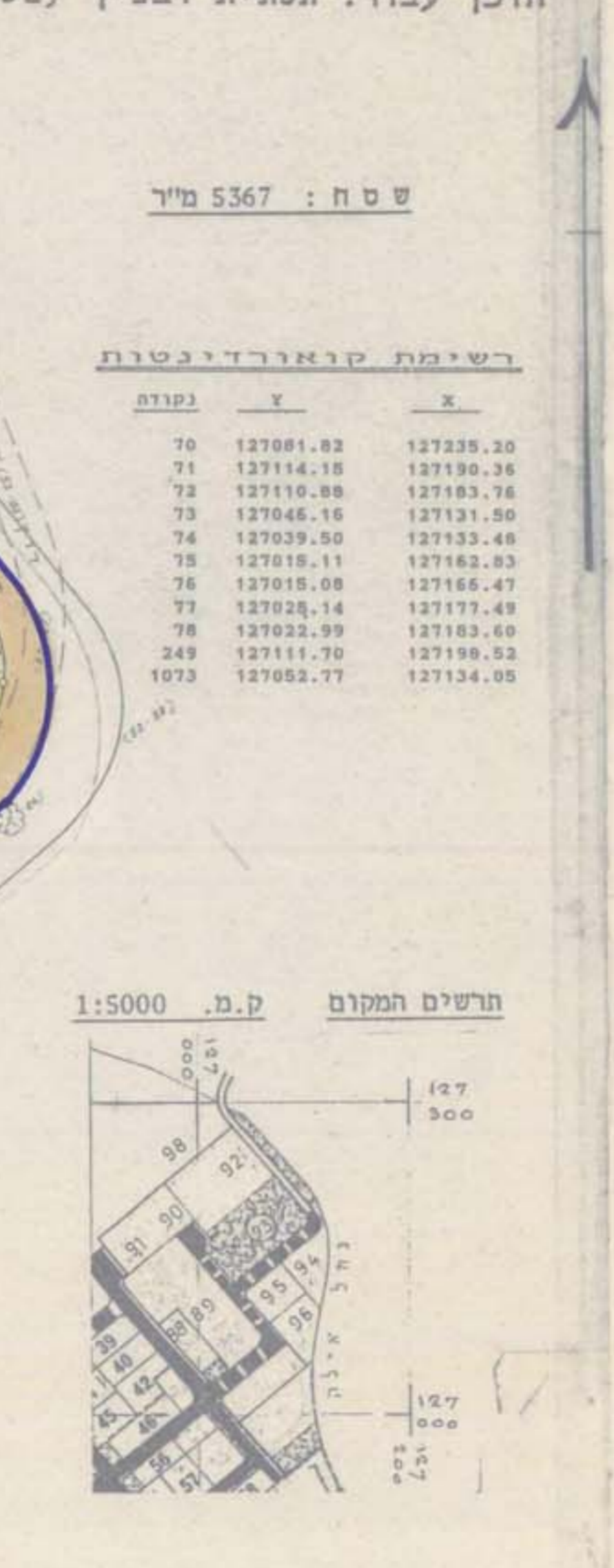
מסד המניס מחוז דרום
 חוק הליכי תכנון ובניה נכונות שנת המניס 1990
 אושור תכנית מס' 37/ב/18
 תוקף התכנית מס' 37/ב/18
 החליטה בוועדה 18/ב/37 את התכנית

חתימות
 בעל הקרקע:
 י"ם התכנית:
 עורך התכנית:
 תאריך: 18.1.95



תרגום הסביבה
 ק.מ. 1:5000

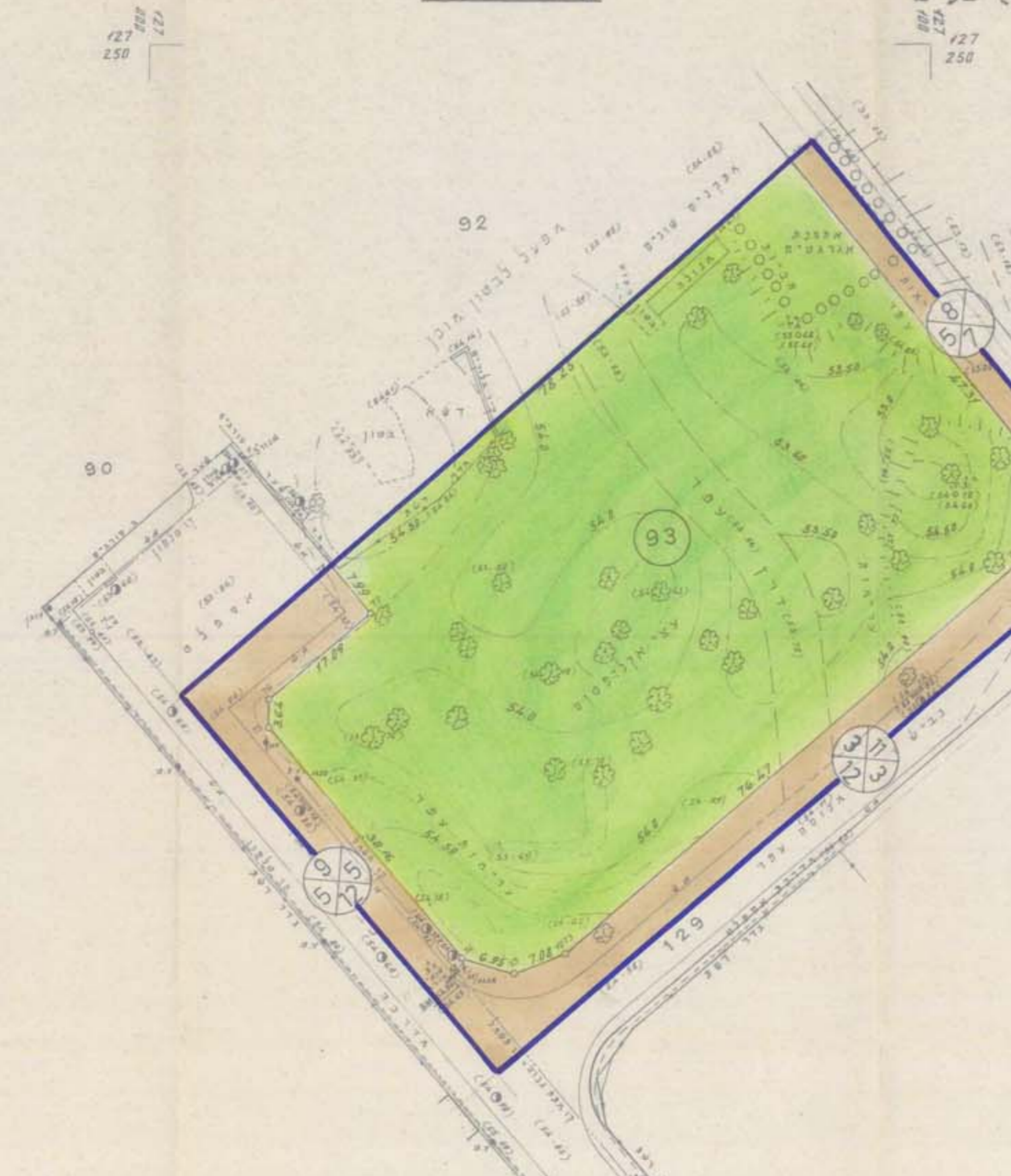
קרית מלאכי
 גוש 301
 חלקה 93
 הוכן עבור: תשתית ובנין (1992) בע"מ



תרגום המקום
 ק.מ. 1:5000

תע"ת:
 1. הגבולות נלקחו מתצלום אווירי ע"י מנהל התוכנית
 2. לסימני ישראל (לפי מספר 722/81)
 3. כל הגבולות שאינם מודארים הם כלתי מסויינים.
 4. הנתיבים המסומנים על נקודות קבע משמלתי מס' 1800/ב
 5. שנוכחה = 55, 52 מ"ס
 6. נקודות קבע משמלתי זו נבוחה ב-1.60 מ' מנקודות קבע
 7. קיימת
 8. המספרים בסוגריים מסמנים גבהים.

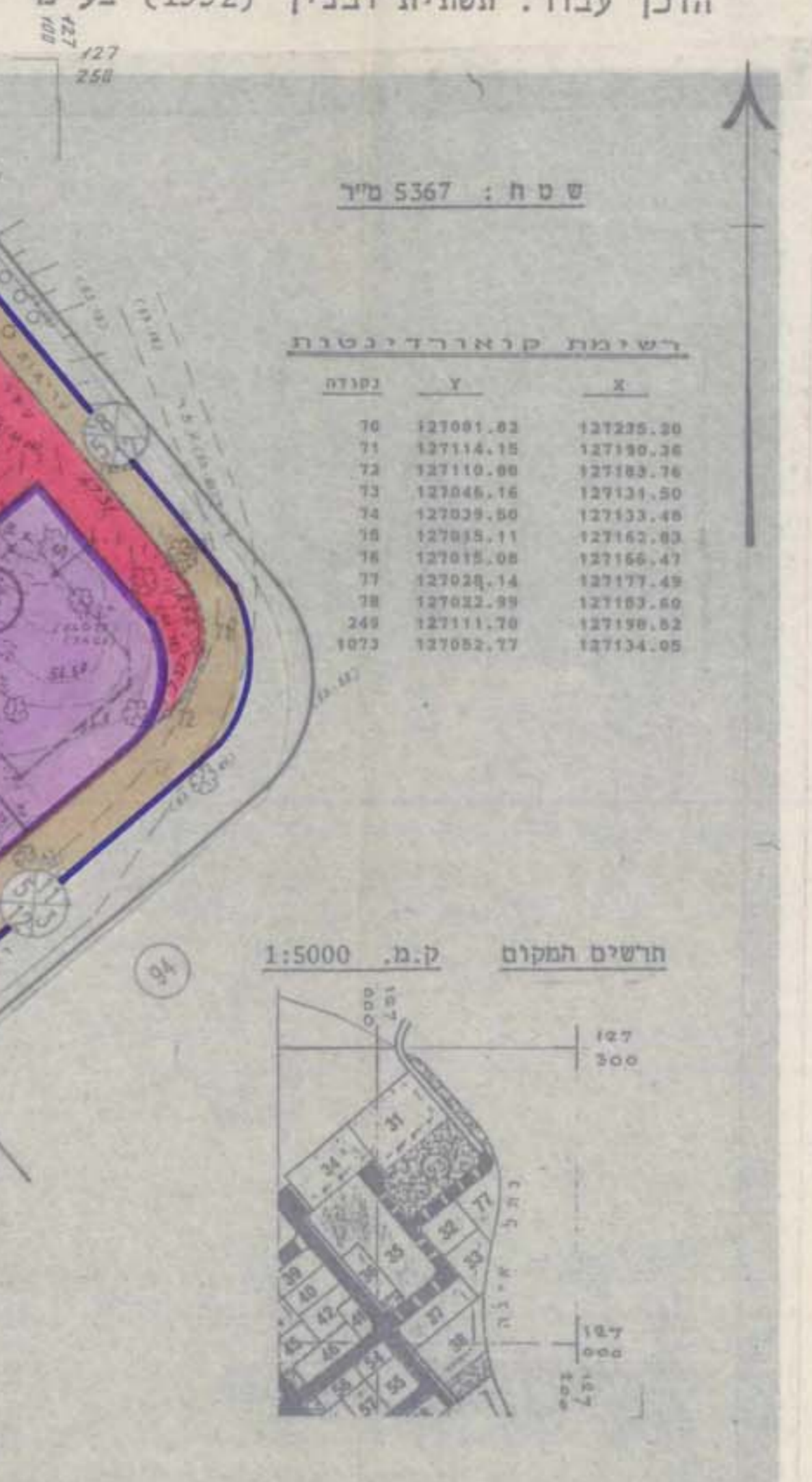
קרית מלאכי
 גוש 301
 חלקה 93
 הוכן עבור: תשתית ובנין (1992) בע"מ



תרגום המקום
 ק.מ. 1:5000

תע"ת:
 1. הגבולות נלקחו מתצלום אווירי ע"י מנהל התוכנית
 2. לסימני ישראל (לפי מספר 722/81)
 3. כל הגבולות שאינם מודארים הם כלתי מסויינים.
 4. הנתיבים המסומנים על נקודות קבע משמלתי מס' 1800/ב
 5. שנוכחה = 55, 52 מ"ס
 6. נקודות קבע משמלתי זו נבוחה ב-1.60 מ' מנקודות קבע
 7. קיימת
 8. המספרים בסוגריים מסמנים גבהים.

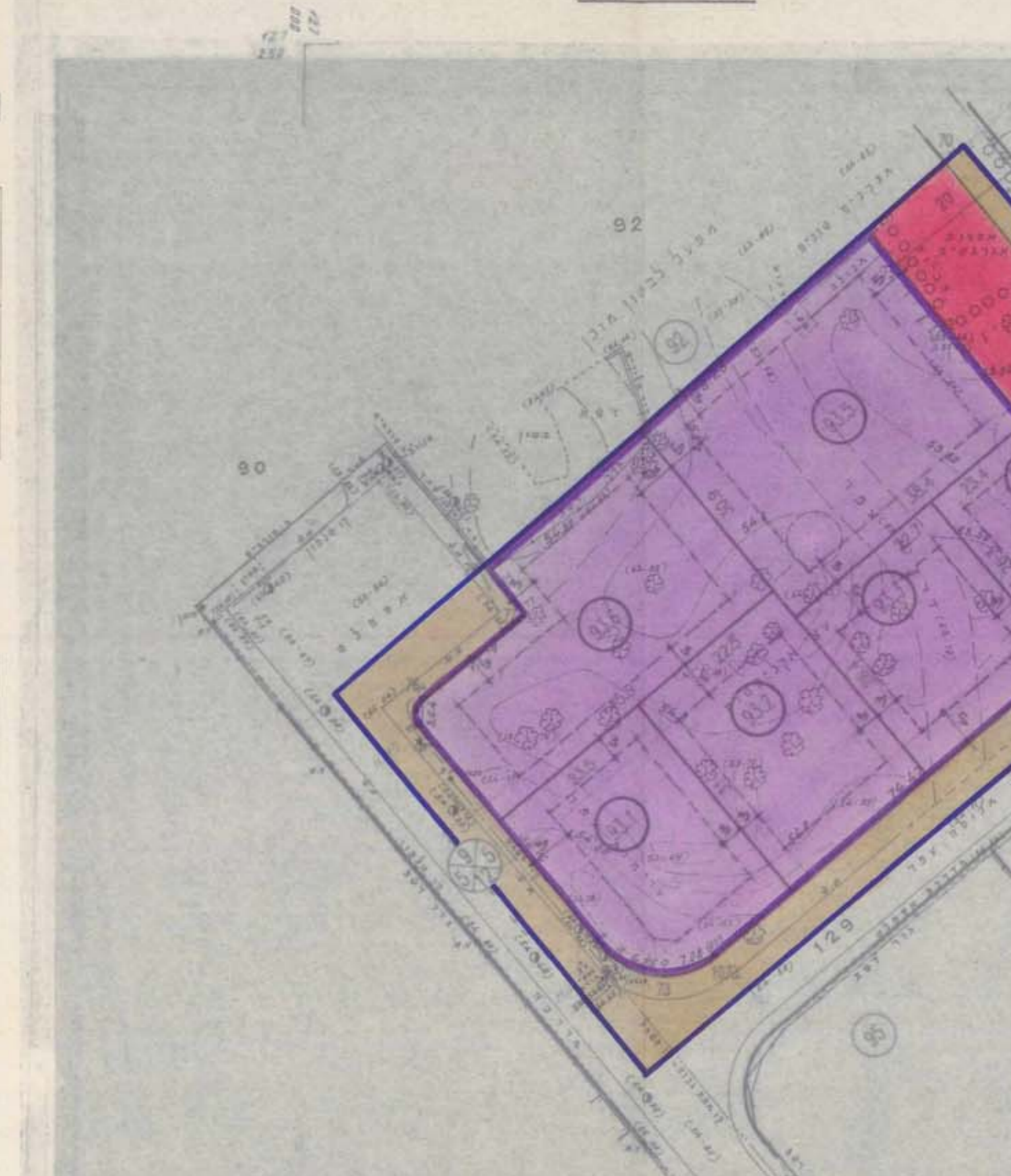
קרית מלאכי
 גוש 301
 חלקה 93
 הוכן עבור: תשתית ובנין (1992) בע"מ



תרגום המקום
 ק.מ. 1:5000

תע"ת:
 1. הגבולות נלקחו מתצלום אווירי ע"י מנהל התוכנית
 2. לסימני ישראל (לפי מספר 722/81)
 3. כל הגבולות שאינם מודארים הם כלתי מסויינים.
 4. הנתיבים המסומנים על נקודות קבע משמלתי מס' 1800/ב
 5. שנוכחה = 55, 52 מ"ס
 6. נקודות קבע משמלתי זו נבוחה ב-1.60 מ' מנקודות קבע
 7. קיימת
 8. המספרים בסוגריים מסמנים גבהים.

מפה טופוגרפית
 ק.מ. 1:500
 הוכן עבור: תשתית ובנין (1992) בע"מ



תרגום המקום
 ק.מ. 1:5000

תע"ת:
 1. הגבולות נלקחו מתצלום אווירי ע"י מנהל התוכנית
 2. לסימני ישראל (לפי מספר 722/81)
 3. כל הגבולות שאינם מודארים הם כלתי מסויינים.
 4. הנתיבים המסומנים על נקודות קבע משמלתי מס' 1800/ב
 5. שנוכחה = 55, 52 מ"ס
 6. נקודות קבע משמלתי זו נבוחה ב-1.60 מ' מנקודות קבע
 7. קיימת
 8. המספרים בסוגריים מסמנים גבהים.

מקרא
 הישוב שטחים
 מצב קיים

שטח	מס	שטח	אזור
%	גרש	בדונמים	
79.83	93	5.367	שטח ציבור פתוח
20.17		1.356	כבישים
100.0		6.723	סך

שטח	מס	שטח	אזור
%	גרש	בדונמים	
	93.1	0.704	תעשייה ומלאכה ענייה
	93.2	0.704	
	93.3	0.603	
	93.4	0.602	
	93.5	1.207	
	93.6	1.038	
72.26	סד"כ	4.858	כבישים
27.74		1.865	
100.0		6.723	

מצב מוצע
 תל אביב
 25.10.92
 מודד מוסמך
 ד. קרני, טורד מוסמך, רישום מס' 249, רח' לוינסקי 8, ת"א, טל. 6099999

מקרא
 הישוב שטחים
 מצב קיים

שטח	מס	שטח	אזור
%	גרש	בדונמים	
79.83	93	5.367	שטח ציבור פתוח
20.17		1.356	כבישים
100.0		6.723	סך

שטח	מס	שטח	אזור
%	גרש	בדונמים	
	93.1	0.704	תעשייה ומלאכה ענייה
	93.2	0.704	
	93.3	0.603	
	93.4	0.602	
	93.5	1.207	
	93.6	1.038	
72.26	סד"כ	4.858	כבישים
27.74		1.865	
100.0		6.723	

מצב מוצע
 תל אביב
 25.10.92
 מודד מוסמך
 ד. קרני, טורד מוסמך, רישום מס' 249, רח' לוינסקי 8, ת"א, טל. 6099999

תע"ת:
 1. הגבולות נלקחו מתצלום אווירי ע"י מנהל התוכנית
 2. לסימני ישראל (לפי מספר 722/81)
 3. כל הגבולות שאינם מודארים הם כלתי מסויינים.
 4. הנתיבים המסומנים על נקודות קבע משמלתי מס' 1800/ב
 5. שנוכחה = 55, 52 מ"ס
 6. נקודות קבע משמלתי זו נבוחה ב-1.60 מ' מנקודות קבע
 7. קיימת
 8. המספרים בסוגריים מסמנים גבהים.

