

מרחב תכנון מקומי בית שמש מחוז ירושלים

תכנית מס' בש/104

שנוי תכנית מתאר מקומית

היוזם: הועדה המקומית לתכנון ובניה "בית-שמש"
בעל הקרקע: מנהל מקרקעי ישראל
המתכנן: ברוך יוסקוביץ אדריכל ומתכנן עירוני
באר טוביה 26 ת"א טל. 244413




קנה מדה: 1:1250

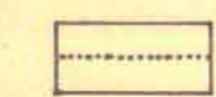

שטח התכנית: כ-142 דונם

טבלת שטחים

אזור	שטח ב.ד.	שטח ב.%
מגורים	109.324	77.0
ש.צ.פ.	9.082	6.4
תניני צבוד	4.413	3.1
מסחרי	1.126	0.8
דרכים	18.075	12.7
סה"כ	142.020	100.0

-  גבול התכנית
-  אזור מגורים
-  שטח ציבורי פתוח
-  בניני צבוד
-  אזור מסחרי
-  דרך קיימת

-  מס הדרך
-  קו בנין
-  רחוב הדרך

-  קו בנין 8 מ' (קומה עליונה)
-  קו בנין 4,5,6

קובץ רישומים לתכנון ולבניה
בית שמש
תכנית מס' בש/104
הקדמת התקנות ביטוחה מס' 9
ת"ת 3.11.82
החליטה לאשר
התכנית
ע"י הוועדה

