

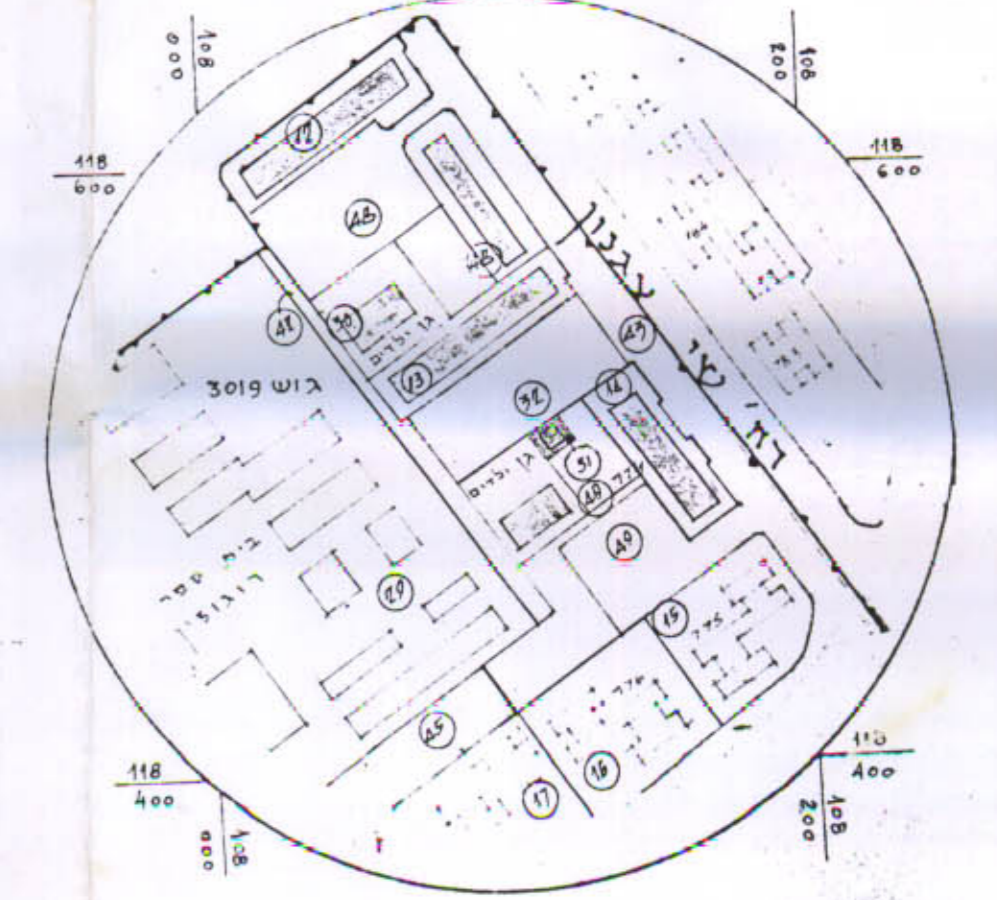
מ"א 126/03/4 אסקלון בית 9

**מחוז הדרום**

מרחב תכנון מקומי אשקלון  
תקון מס'... לת.ב.ע.מ.  
126/03/4 }  
171/03/4 }

AS1703 ינה 5

מחוז : דרום  
נפה : אשקלון  
מקוצ : אשקלון  
צוטי : 3019  
חלקה : 31  
שטח התכנית : 0.091 דט  
בעל הקרקע : מינהל מקרקעי ישראל  
היזם : רחום יצחק ת.ש. 4144386  
עורכי התכנית : אינג' ורון מורנו }  
אדר. גיורא שפיר }  
תאריך : 18.8.1986



גרשיח הקנייני = 1:2500

29/6/86

**משרד התכנון והבניה תשכ"ה - 1965**

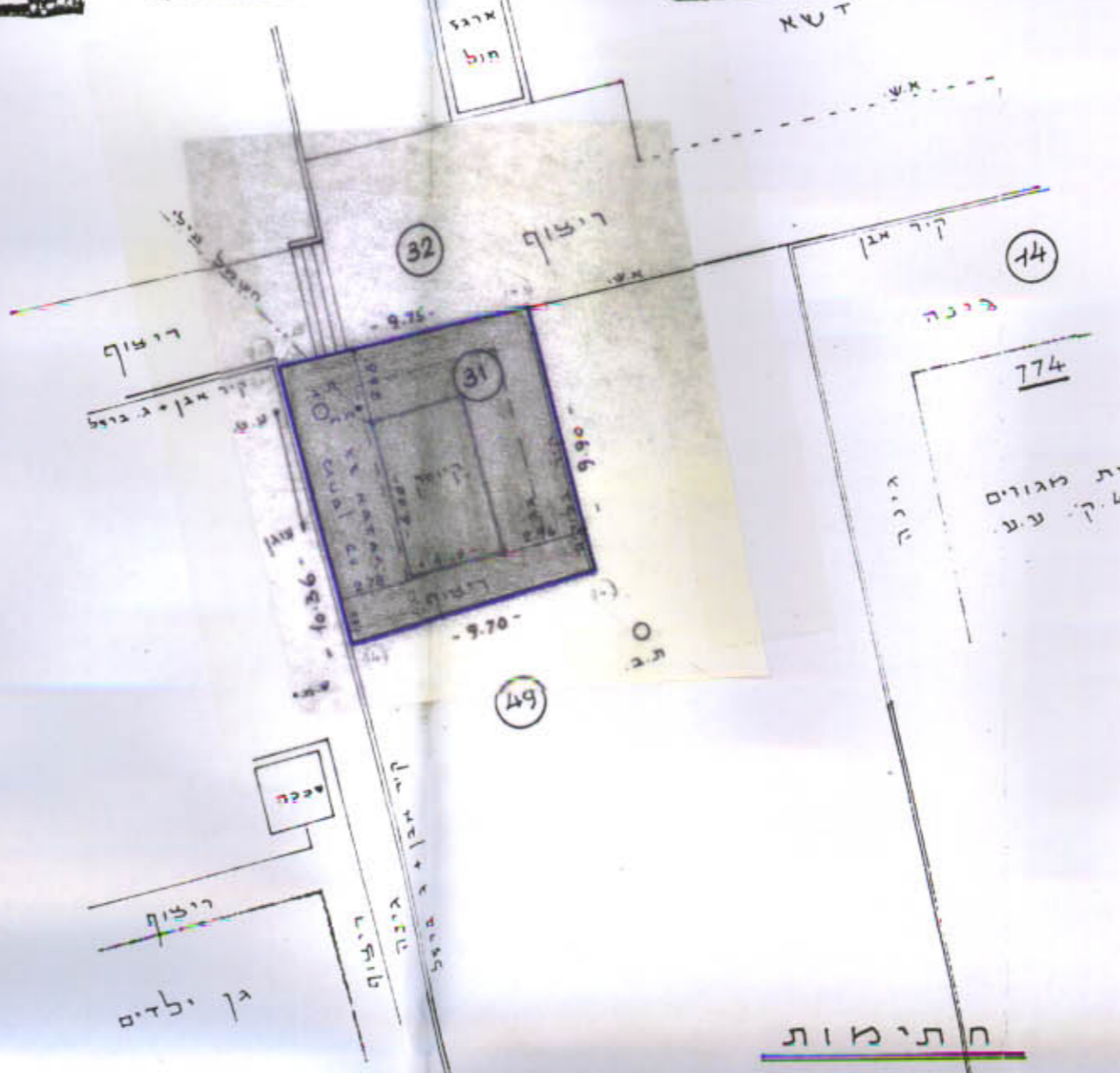
חוק התכנון והבניה תשכ"ה - 1965  
מס' תכנון הדרום

מרחב תכנון מקומי אשקלון  
מס' תכנון הדרום  
מס' תכנון הדרום  
מס' תכנון הדרום

מס' תכנון הדרום  
מס' תכנון הדרום  
מס' תכנון הדרום

**מצב קיים**

ק.מ. 1:250



**חתימות המתכננים**

אינג' ורון מורנו  
רש"מ מרסל 18.8.1986

**חתימות יוזם התכנית**

חתימת בעל הקרקע

**שיאון" - משרד למדידות**

חוק התכנון והבניה תשכ"ה - 1965  
ועדת משנה לתכנון ולבניה אשקלון  
תאריך: 126/03/4  
מס' תכנון הדרום  
מס' תכנון הדרום

**הועדה המקומית**

בכ"מ לראש ד"ר  
15.8.86  
רש"מ שט"ל

**לוח שלטים**

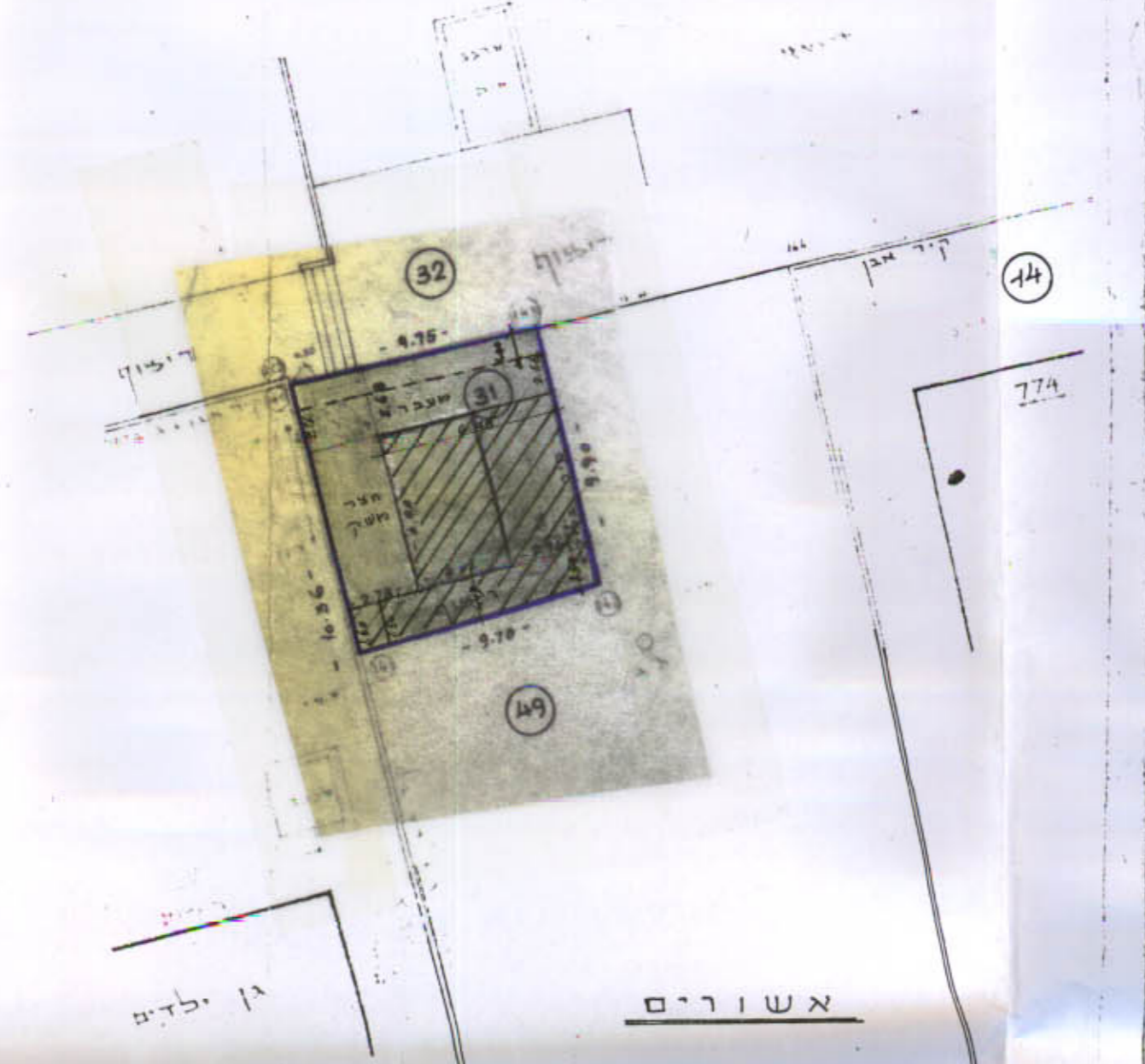
מצב קיים		מצב מוצע	
השלטון	יעוד	השלטון	יעוד
91מ	קוויט	91מ	אזור מסחרי
91מ	באזור מסחרי (שביתוד ש.מ.פ.)	91מ	סה' 91מ

**גבול התכנית**

אזור מסחרי  
שטח בניה מוצע (62%)  
56.27 = (0.50x235) + (6.46x7.47)

**מצב מוצע**

ק.מ. 1:250



**אשורים**

הועדה המחוזית

לא לצדני רשום

**"שיאון" - משרד למדידות**

שיאון  
מס' תכנון הדרום  
מס' תכנון הדרום

1/1/86