

מצב קיים ומצב מוצע  
ק.מ. 1:500

מרחב תכנון מקומי - אשדוד

תכנית מפורטת מס' 72/102/03/3

שינוי לתכנית מפורטת מס' 49/102/03/3








מספר המכונים נחוץ לרישום  
תום התכנון והכנת תוכנית-מס' 72/102/03/3  
אישור תכנית מס' 72/102/03/3  
העירייה והרשות לתכנון ולבניה תתחייב  
לשקוף את תוכנית זו לרוב - אשדוד - רוב  
מס' 72/102/03/3  
מס' 49/102/03/3  
מס' 72/102/03/3

- מחוז : הדרום
- נפה : אשקלון
- מקום : אשדוד - רוב
- גוש : 2061
- חלקות : 111, (116), 127 (35)
- שטח התכנית : 14,200 מ"ר
- בעלי הקרקע : עזרא את לביא חברה לבנייה בע"מ - חלקה 127 , מנהל מקרקעי ישראל - חלקה 111

הודעה על אישור תכנית מס' 72/102/03/3  
הודעה על אישור השינויים מס' 72/102/03/3  
מס' 49/102/03/3

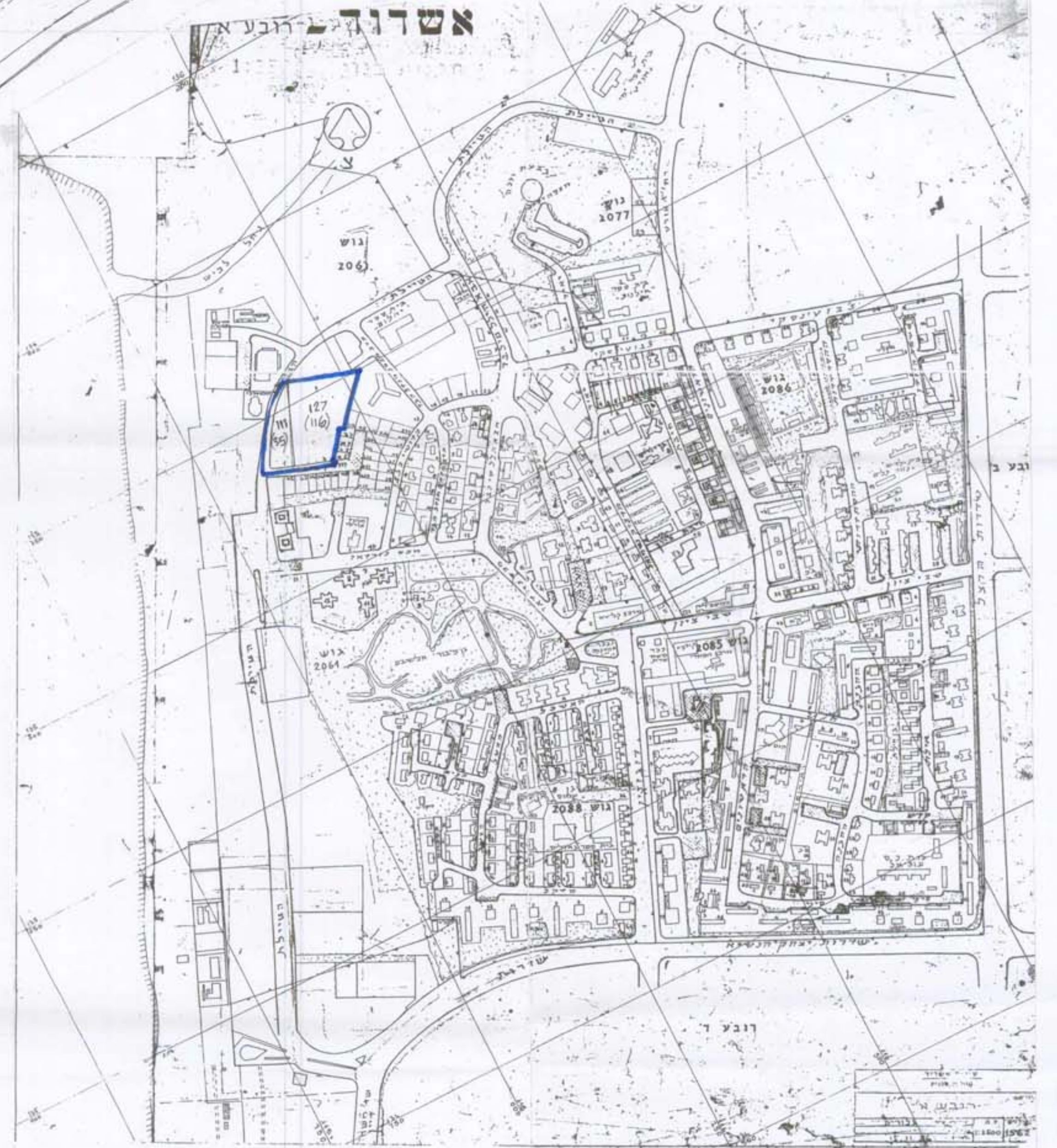
- היוזם : עזרא את לביא חברה לבנייה בע"מ
- עורך התכנית : ריקרדו שינדר - אדריכל
- תאריך : מרץ '96

מקרא:

-  גבול תכנית
-  אזור מלגות
-  שטח
-  קו בנין
-  מפת הודו
-  קו בנין
-  רוחב הודו

טבלת מגרשים

שטח	מגרש	יצוד
1.780 ד.	111 (35)	שטח ציבורי
10.650 ד.	127 (116)	אזור מלגות
1.770 ד.		דרך
14.200 ד.		סה"כ



לא לצדכי רישום  
4.5.1993

אלחנן רוזנברג מודד סוסטק סוסטין 360 רח' האילנות 35 ככר שפיריה 41690 56 092-982933

תרשים הסביבה 1:5000