

**מרחצת תכנית מקומי אשדוד**

תכנית מפורטת מס': 77/א2/03/3  
 שינוי לתכנית מאושרת מס': 89/א2/03/3

תשריט: \_\_\_\_\_  
 ק.נ.מ: 1950

מחוז: הגדה  
 נפה: אשקלון  
 מקום: אשדוד  
 גוש: 2077 ; 2086  
 חלקה: 117 (חלק) משטחים: 177 (כולל גינה/חצר/אילנות)  
 רובע: בינעא  
 שטח תכנית: 2500 מ"ר

על הקרקע: נשאל עבדא ועל צינן מאגרי ניסן  
 יבס התכנית: זה הופך 7 חולקן על 117/א2/03/3  
 מונחן התכנית: אדו ולסד שינקמן ת.ד. 8547  
 מנהל רפ"א אשדוד 565485

התכנית מוגשת ל: **הרשמת היבס**  
 חתימת הרשמת: \_\_\_\_\_  
 חתימת הרשמת: \_\_\_\_\_

עיריית אשדוד  
 ידנה המקומית (מטרה חינוכית)  
 און זכיה התמורה כשיבא מס' 4  
 מ.ת. 1941/24 לאשר את התכנית  
 גלובל 591  
 גלובל 591  
 חתימה: 16/5/53  
 יו"ר ועדת בנין ערים

**מקרא:**

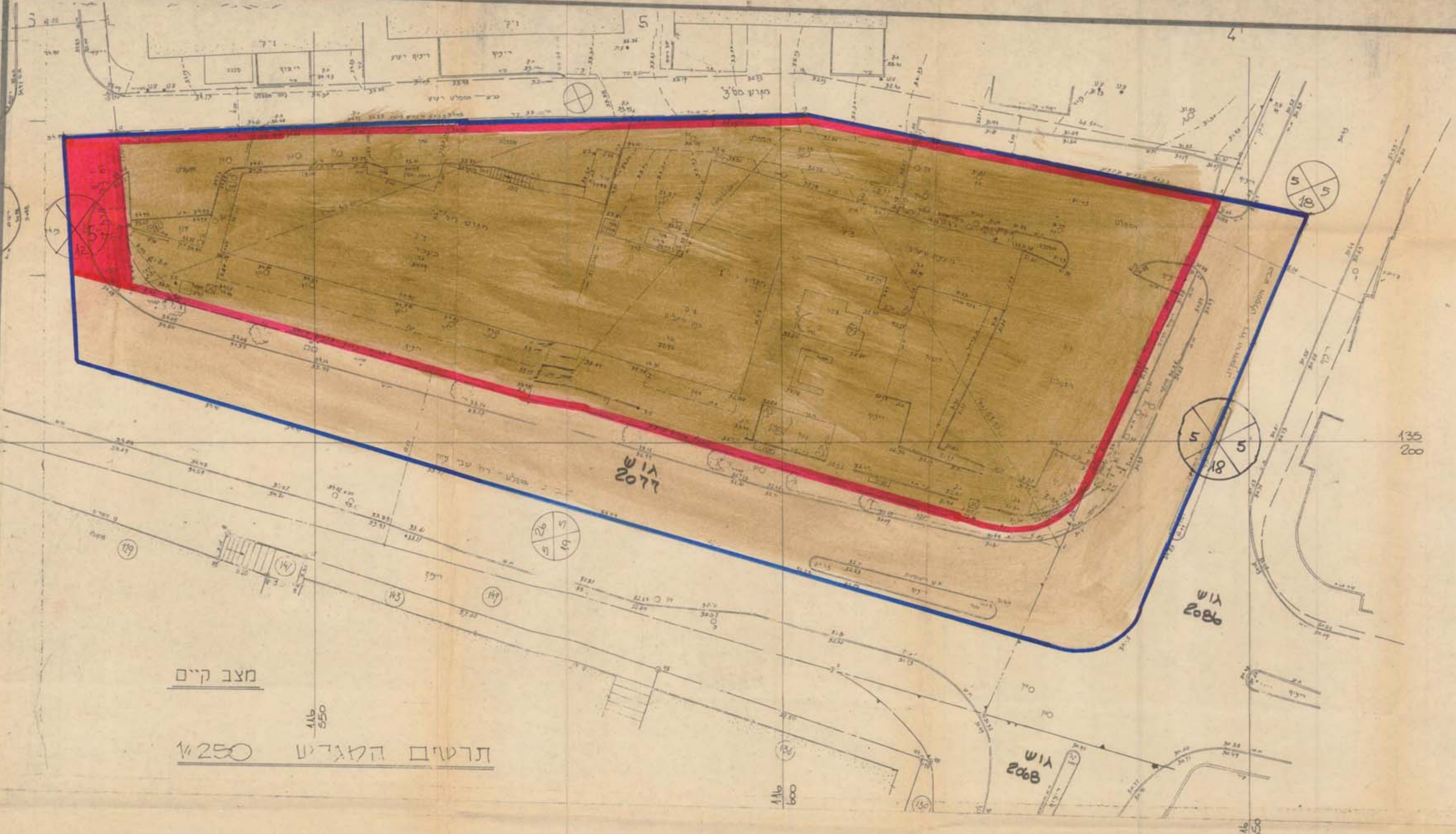
- גודל: \_\_\_\_\_
- אזור למשרשים מיוחדים: \_\_\_\_\_
- אזור מסחרי: \_\_\_\_\_
- דן מוצעת: \_\_\_\_\_
- דרך קיימת: \_\_\_\_\_
- מספר דרך: \_\_\_\_\_
- קו עתן: \_\_\_\_\_
- חוק גודל: \_\_\_\_\_
- קו צינן: \_\_\_\_\_

לוח שטחים

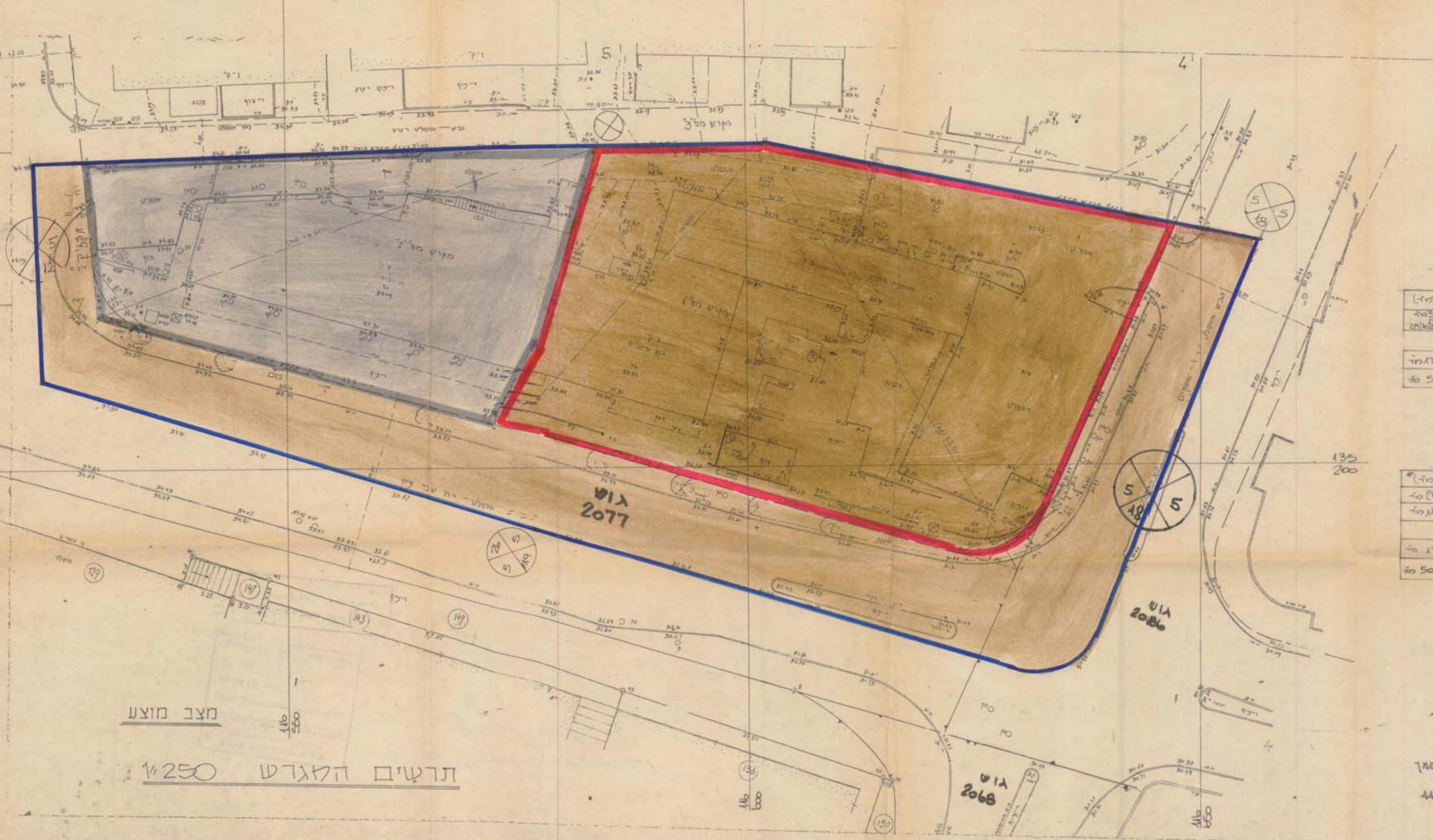
שטח בולט	שטח חקלאי
1.95	1
1.110	2
0.455	3 (שטח)
3.515	סה"כ



תרשים הסביבה 12500  
 לא לצרכי רישום  
 גל-אביג 16-אבג  
 א. פרידמן, מדען המחקר, ת.ד. 44684



מצב קיים  
 תרשים האגדש 1/250



מצב מוצע  
 תרשים האגדש 1/250

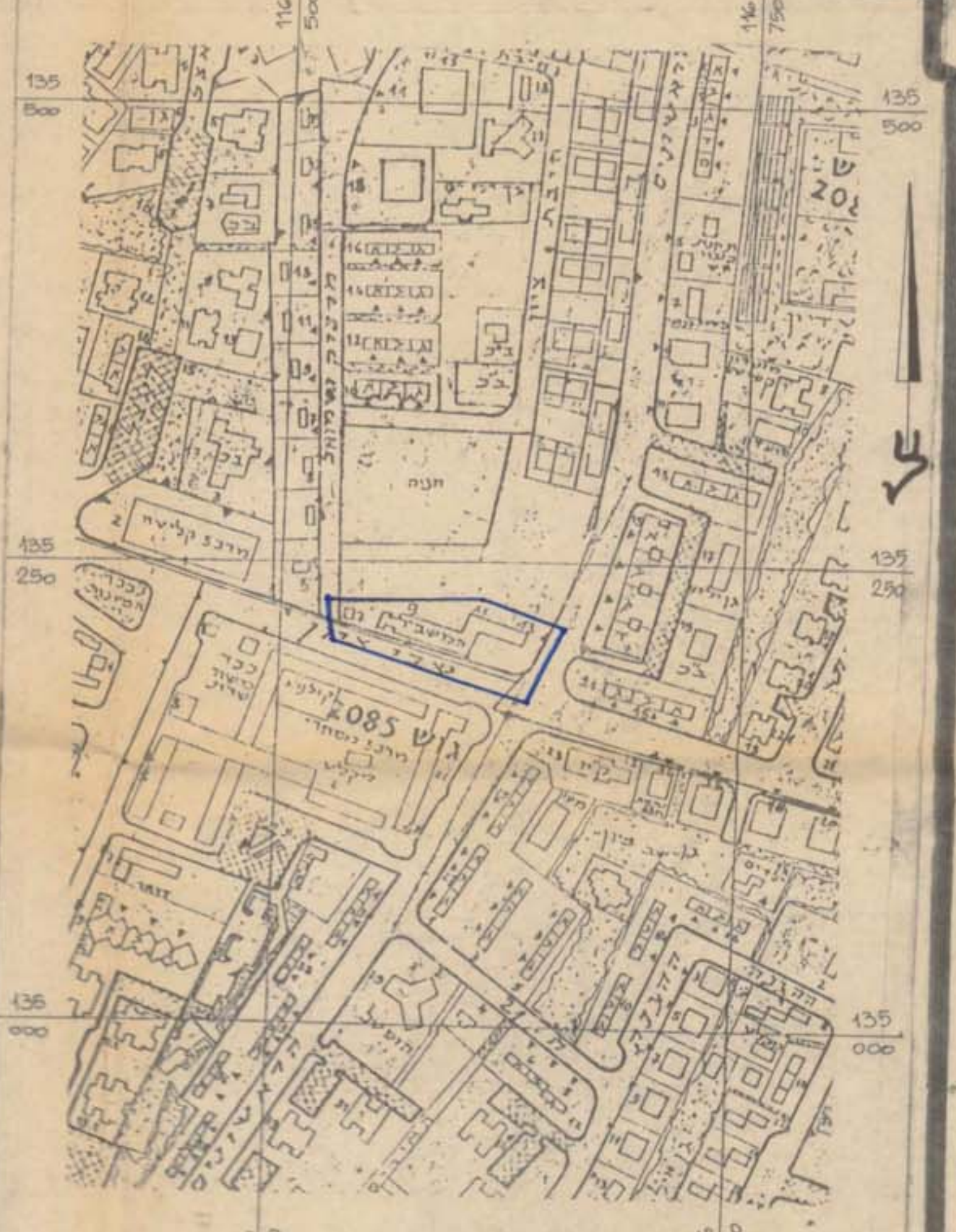
טבלת שטחים ועוד פרטים לצב קיים

יעוד הקרקע	כוס מניב	שטח (מ"ר)
אזור משרשים מיוחדים	8	117.5
דרך קיימת	1	1.110
סה"כ		118.610

טבלת שטחים ועוד פרטים למצב מוצע

יעוד קרקע	כוס מניב	שטח (מ"ר)
אזור משרשים מיוחדים	1	1.95
אזור מסחרי	2	1.110
דרך קיימת	1	0.455
סה"כ		3.515

לא לצרכי רישום  
 גל-אביג 16-אבג  
 א. פרידמן, מדען המחקר, ת.ד. 44684



תרשים סביבה 1/500

משרד התכנון והבניה  
 אושר תכנית מס' 77/א2/03/3  
 הרישום בשטחים, לוחות, ולבנות תחליטה  
 מס' 117/א2/03/3  
 חתימת הרשמת: \_\_\_\_\_

הודעה על אישור תכנית מס' 77/א2/03/3  
 מורשת ביטוח הרישום מס' 117/א2/03/3  
 מס' 117/א2/03/3